



24 i 25 MAIG 2024

Campionat de Catalunya de Ral·lis



Foto: Josep Briones


+INFO: WWW.ESCUDEIABAIXEMPORDA.COM



46è Volant RACC 2024

Trofeu MAVISA





24 i 25 maig 2024



TELÈFON: 623 504 701

ÚNICAMENT PER EMERGÈNCIES



www.transjsoles.com

SIMBOLOGIA

	Referència terratrip.
	coincidint amb un control.
	Senyals vistes darrera.
	Tub de formigó.
	Porta de ferro.
	— Superfície d'asfalt
	- - - Superfície de terra
	Doble sentit de circulació separat.
	Situació panell indicador
	Situació indicacions varies
	Direcció correcta.
	Direcció errònea.
	Panell indicador.
	Indicació no visible amb facilitat.
	Emisora intermitja i nº d'ordre dins el tram.
	Refuelling.

	Benzinera.
	Casa o edificació.
	Situació fita kilomètrica.
	Distància inferior a 200m coincidint amb un canvi de pàgina.
	Arbres.
	Pont.
	Podium.
	Semàfor.
	Indicacions controls.
	Segons el nº, poca o molta atenció.
	Ambulància, cotxe "S", Grua.
	Senyals de trànsit.

SIMBOLOGIA

NÚMERO DE TRAM

KM TOTALS SECTOR

TEMPS A INVERTIR AL SECTOR

28è RALLY EMPORDÀ		SECCIO 1	SECTOR 2
T.C. A-1 "LA GANGA"	→	T.C. B-1 "ELS ÀNGELS"	
		de C.H. 2	a C.H. 3
		Distancia 23,37 Km	Temps 0 h. 35' Mitjana 40,06 Km/h

VELOCITAT MITJANA DEL SECTOR

A1	Km.		DIRECCIO	INFORMACIONS	Km. TOT.
	TOT.	PARC.			
	13,73	3,43		GI-660	12,72
	15,66	1,93		GI-660 A-1 N 41° 54.627' E 03° 01.832'	10,79
	15,84	0,18		GI-660 STOP A-1 N 41° 54.845' E 03° 01.738'	10,61
	16,01	0,17		URBÀ Prat de la Riba x Vinyoles ↑ La Bisbal E. ← Girona ← Figueres Palau de J. → Palau de J. → (LA BISBAL)	10,44
	19,95	3,94		URBÀ Vinyoles x Av. J. Tarradellas AP - 7 GIRONA FIGUERES (LA BISBAL)	6,50

NÚMERO DE CARRETERA

QUILÒMETRES PER FI DE TRAM

NÚMERO DE RÀDIO
POSICIÓ GPS

CANVI DE CARRETERA

LINEA SUPRIMIDA
-200m

PASSAR PÀGINA RÀPID
-200m

NUCLI URBÀ

CRITERI DE CONFECCIÓ DEL ROAD BOOK

Aquest Road-book, ha estat confeccionat i corregit el mes d'abril del 2024. Qualsevol modificació important que es produeixi en l'itinerari, entre la data de la seva publicació i la data de la prova es notificarà amb un Complement.

Per a la confecció d'aquest Road-book, s'ha posat especial interès en facilitar el seu ús e interpretació. Per aquest motiu s'ha prescindit de tota la informació "superficial" o "poc rellevant" a criteri de l'organitzador.

Per mesurar aquest Road-book, s'ha fet servir un aparell Blunik Trip amb un vehicle tracció davantera i amb la mitjana de les dues sondes situades a les rodes del darrera. El recorregut s'ha realitzat sense envair el carril contrari.

La nomenclatura oficial de les carreteres (ex. GI-660), s'ha considerat un element d'ajuda important, i la trobareu sempre reflexada a la part superior de la columna "INFORMACIONS". Només s'hi fan constar les cruïlles necessàries, així com altres informacions d'interès (benzineres, fites quilomètriques, etc...)

Seguint aquest mateix criteri, quan circulem per una carretera, s'hi ha de continuar fins que no s'indiqui un canvi de carretera o de direcció.

CALIBRACIÓ DEL TRIP I LA SEVA COMPROVACIÓ

Per a poder calibrar i/o comprovar correctament el trip del vostre vehicle, ho podeu realitzar a la carretera GI-660, que va de la Bisbal d'Empordà a Calonge, entre **les fites quilomètriques 1 i 5, donant un resultat de 3,975 Km**, i també a l'inversa entre **les fites quilomètriques 5 i 1 de la mateixa carretera, donant un resultat de 3,969 Km**.

PROCEDIMENT DE SEGURETAT EN CAS D'ACCIDENT

Tots els participants han de **conèixer l'Art. 22.19** "Seguretat dels Participants" del Reglament Esportiu del Campionat de Catalunya de Ral·lis de la F.C.A. del any en curs.

És obligatori pels vehicles participants disposar **d'un triangle vermell** reflectant que, en cas de parada per qualsevol motiu dins un Tram Cronometrat, serà situat (i retirat si es reprèn la marxa) per un dels membres de l'equip en un indret visible a 50 metres del cotxe, a fi d'advertir de la seva presència "peril·losa" als vehicles participants següents.

Cada equip haurà de portar una cartolina en format DIN A3 amb els signes "OK" en verd i una creu vermella o la paraula SOS en vermell. **Els components de l'equip mostraran** el signe "OK" en cas d'accident que no calgui l'atenció mèdica immediata o la creu vermella en cas de necessitar assistència urgent, com a mínim als 3 vehicles següents. Si s'abandona el vehicle, cal deixar-hi ben visible el signe "OK".

En el Road-book, l'organitzador hi fa constar un número de telèfon que estarà únicament a disposició dels equips participants que en cas d'accident o emergència greu. La utilització d'aquest número de telèfon per motius diferents als descrits anteriorment comportarà una penalització en temps, a criteri dels Comissaris Esportius.

L'organitzador preveurà un servei de grues de seguretat a cada tram cronometrat, amb l'única missió de les quals serà deixar expedita la carretera, perquè hi passin la resta dels participants. Pel que fa a qualsevol altre servei que puguin sol·licitar els participants, s'entendrà sempre que va a compte i càrrec seu, i s'haurà de dur a terme, en finalitzar el Ral·li i comptant amb el vistiplau del Director de Cursa. L'organitzador inclou una llista dels serveis de grua més propers dins d'aquest Road.book.

Tots els participants que es retiren de la cursa tenen l'obligació d'entregar el seu Carnet de Ruta al punt de control més proper el més aviat possible.

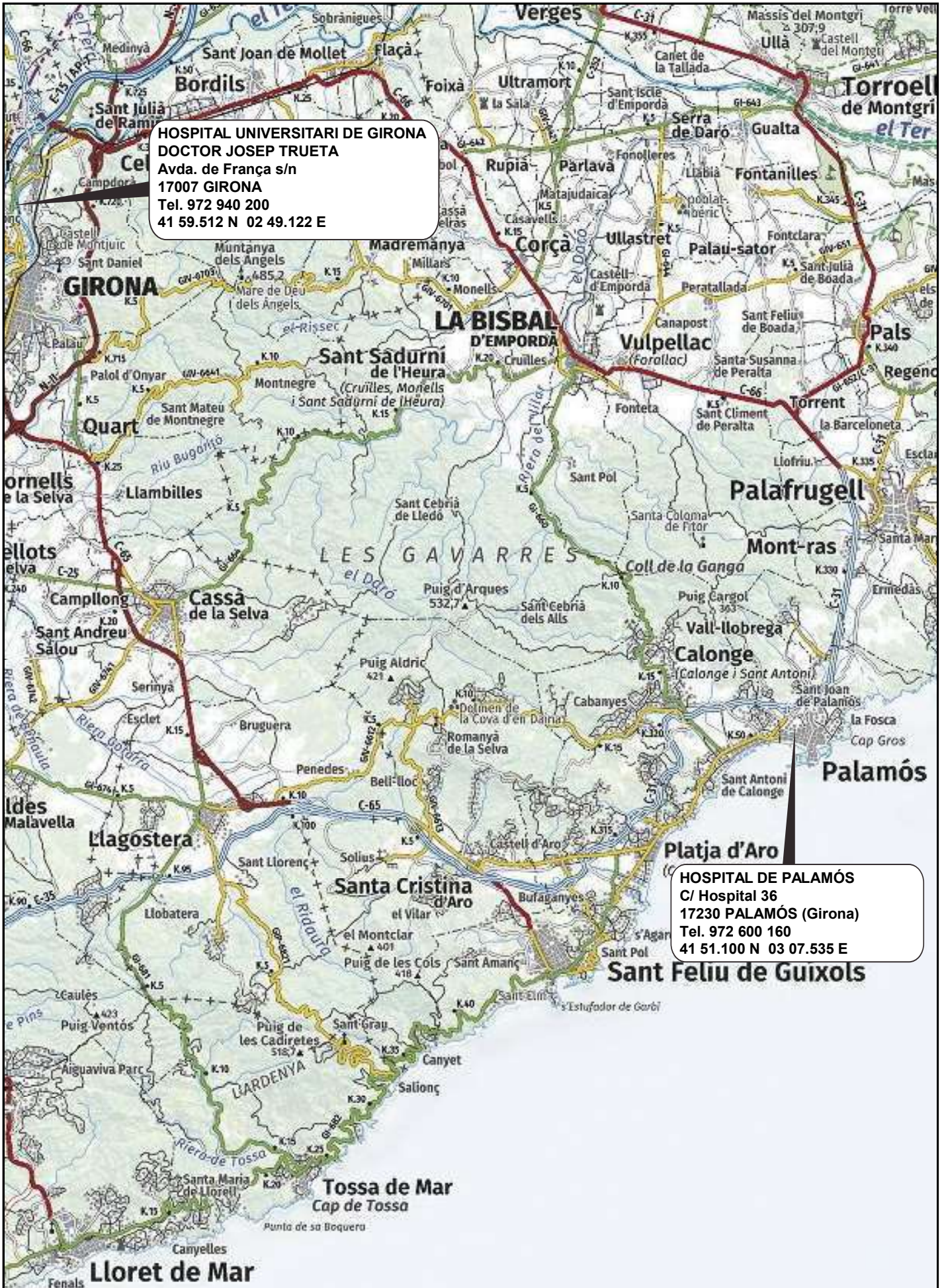
TELÈFONS D'INTERÈS

Direcció de Cursa	629 323 965
Mossos d'Esquadra - Trànsit	972 188 800
Bombers	112
Servei Emergències Mèdiques	112
Creu Roja Girona	972 222 222
Creu Roja Palafrugell	972 300 992
Creu Roja Palamós	972 602 211
Creu Roja St. Feliu de Guíxols	972 822 200
Creu Roja Llagostera	972 830 254
Hospital de Girona Dr. Trueta	972 940 200
Hospital de Palamós	972 600 620

SERVEIS DE GRUA

Moto Marc 2 - St. Feliu de Guíxols	972 820 888
Grues Blanes - Blanes	972 354 515
Grues Antequera - Fornells de la Selva	972 476 609
Grues Felip - Castell d'Aro	972 826 204 649 422 088
Grues Viñolas (servei de pluma)	972 875 088
Grues Jordi (servei de pluma)	972 758 081 637 820 831

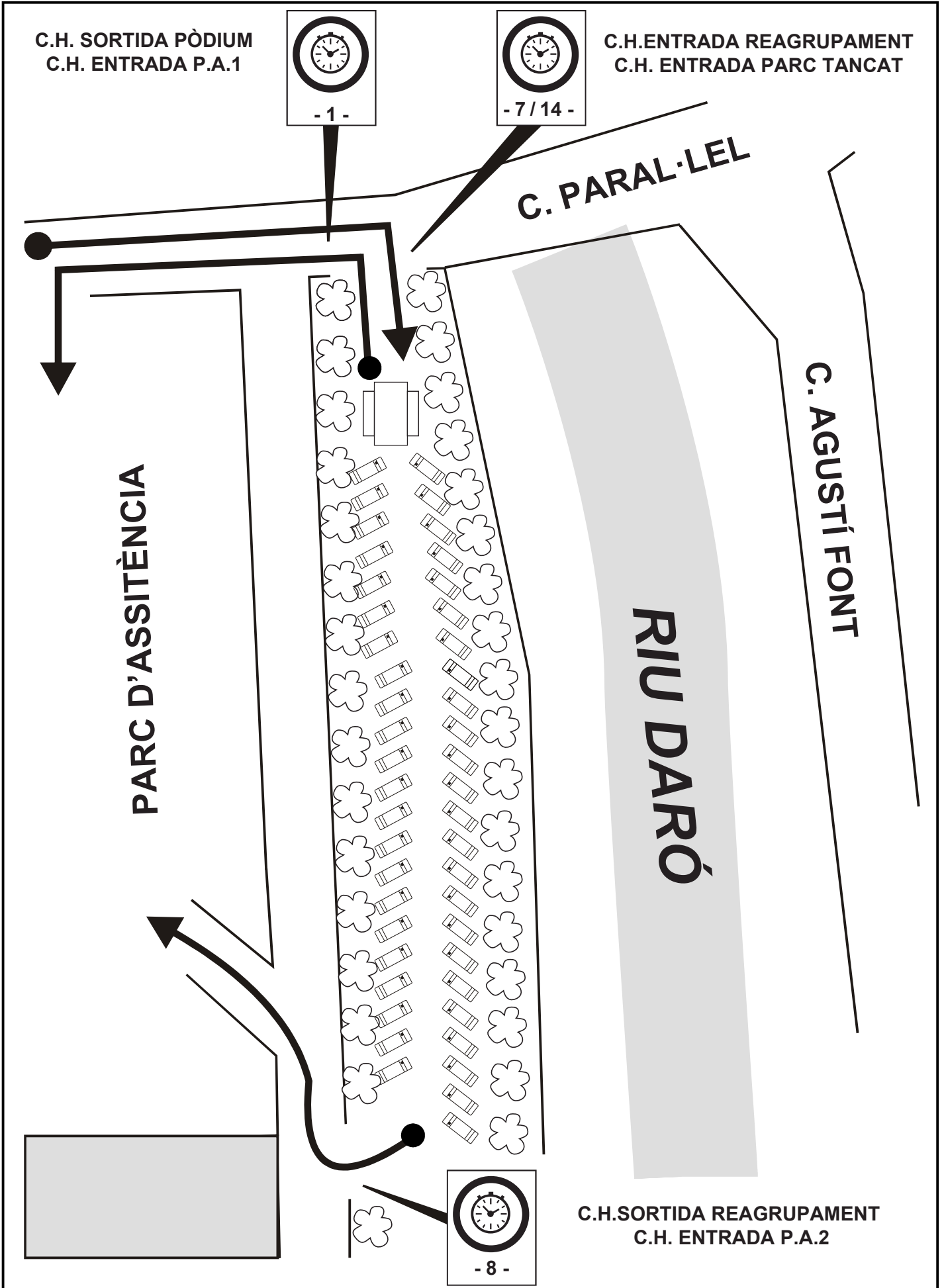
HOSPITALS EN ALERTA



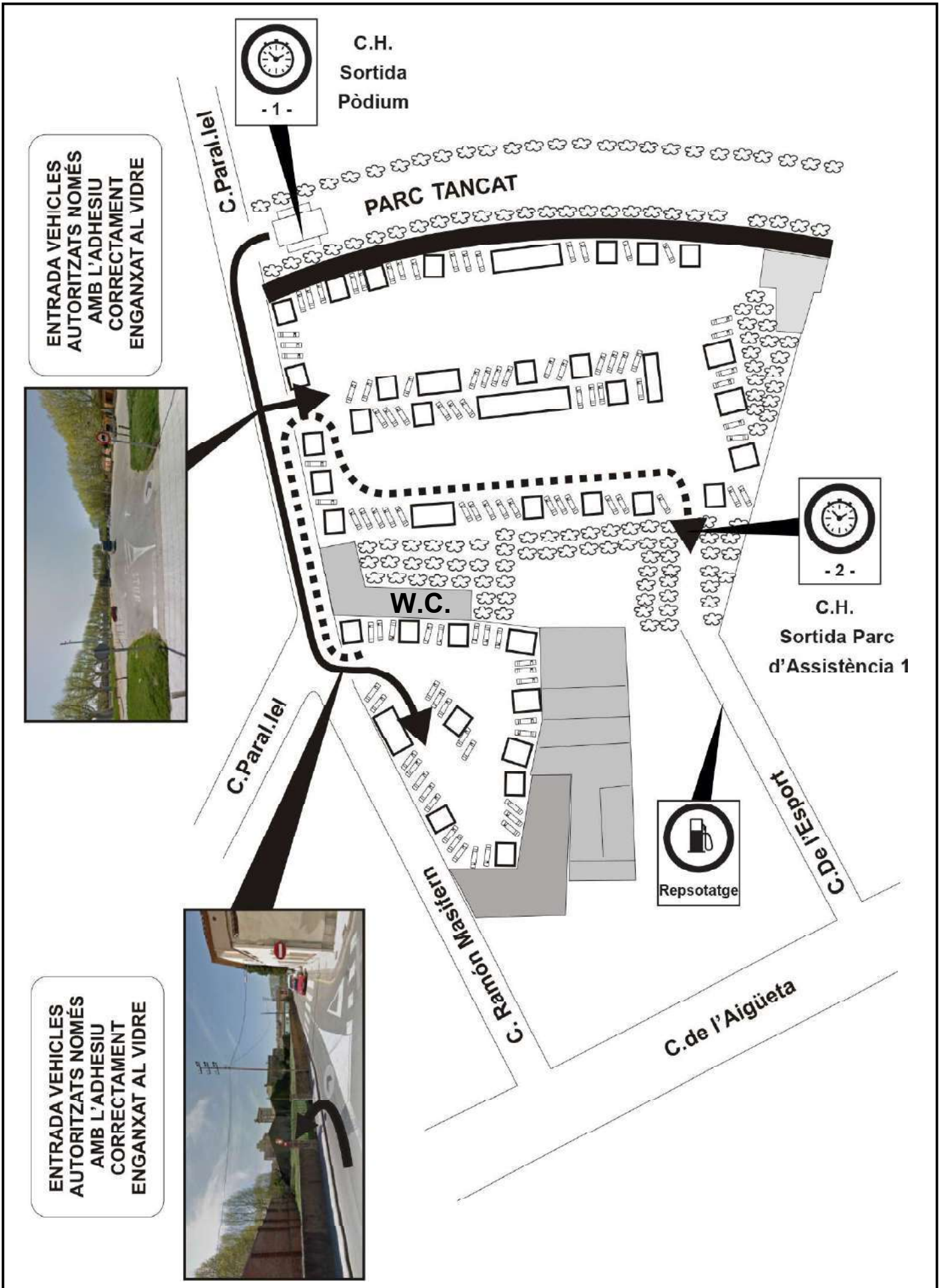
PLÀNOL GENERAL DE LA BISBAL D'EMPORDÀ



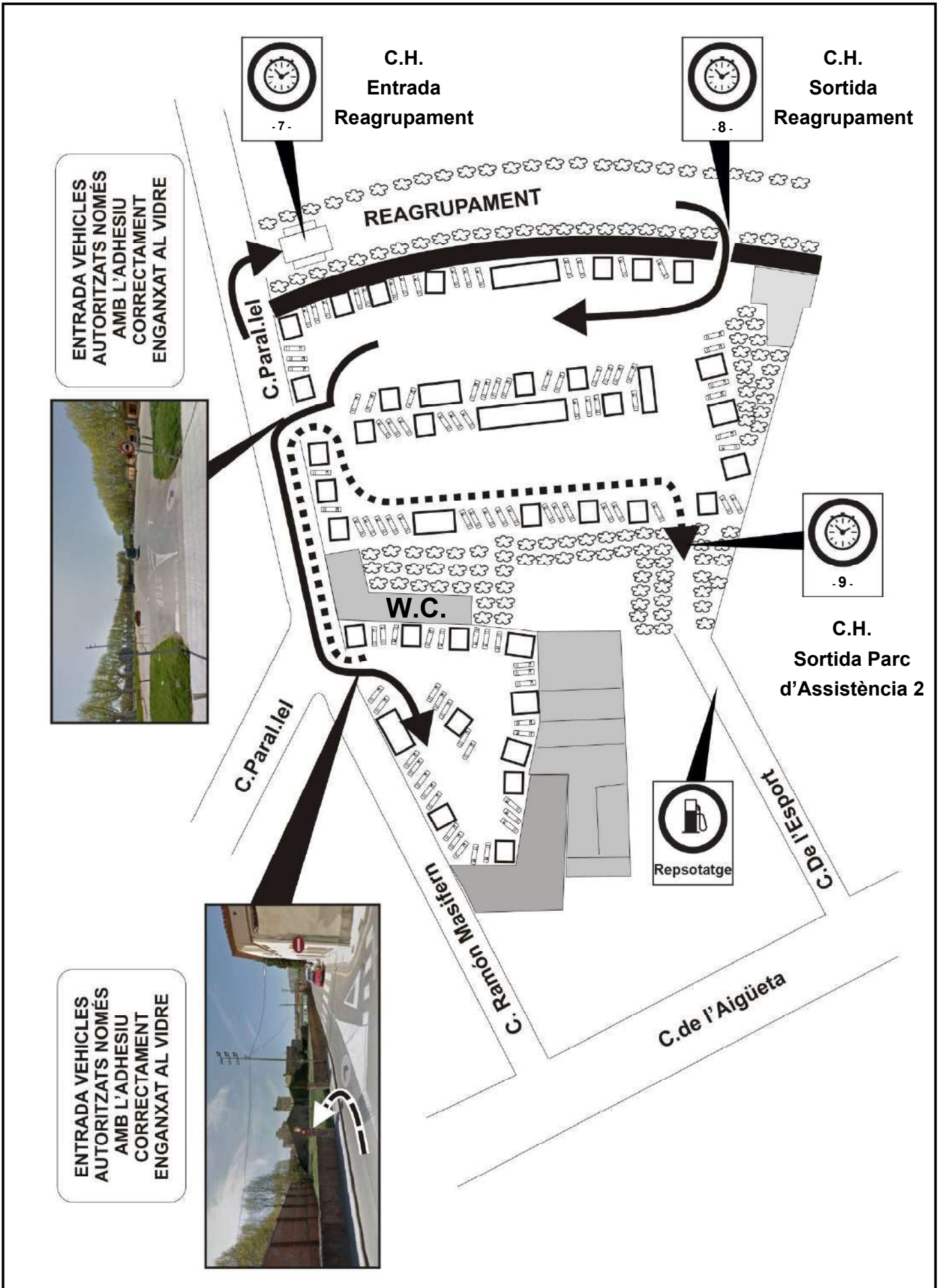
PARC TANCAT - PASSEIG MARIMON ASPRER



SORTIDA PÒDIUM / ENTRADA P.A.1 (CH 1) - SORTIDA P. A.1 (CH 2)



ENTRADA REAG. (CH 7) - SORTIDA REAG. (CH 8) - SORTIDA P.A.2 (CH 9)



37è RALLY EMPORDÀ

LA BISBAL
D'EMPORDÀ



TRAM DE
CALIBRATGE

SECCIÓ

SECTOR

de C.H.

a C.H.

Distancia
Km.

Temps
min

Mitjana
Km/h.

Km.		DIRECCIÓ	INFORMACIONS	Km. REGRESSIUS
TOTAL	PARCIAL			
		<div style="text-align: center;"> <p>1</p> </div>	<div style="text-align: center;"> <p>GI-664</p> <p>Senyal de Taxi a la dreta just davant de l'estació d'autobusos de La Bisbal d'Empordà situada a la Carretera de Cruïlles</p> <p>(LA BISBAL D'EMPORDÀ)</p> </div>	
		<div style="text-align: center;"> <p>2</p> </div>	<div style="text-align: center;"> <p>GI-664 x AVDA. JOSEP TARRADELLAS</p> <div style="border: 1px solid black; padding: 5px; display: inline-block;"> <p>PALAFRUGELL PALAMÓS CALONGE</p> </div> <p>(LA BISBAL D'EMPORDÀ)</p> </div>	
		<div style="text-align: center;"> <p>3</p> </div>	<div style="text-align: center;"> <p>URBÀ x GI-660</p> <div style="border: 1px solid black; padding: 2px; display: inline-block; margin-bottom: 2px;"> <p>↑ Palafrugell</p> </div> <div style="border: 1px solid black; padding: 2px; display: inline-block; margin-bottom: 2px;"> <p>↑ Palamós</p> </div> <div style="border: 1px solid black; padding: 2px; display: inline-block; margin-bottom: 2px;"> <p>← La Bisbal E.</p> </div> <div style="border: 1px solid black; padding: 2px; display: inline-block;"> <p>→ Calonge</p> </div> <p>SEGUIR X GI-660 FINS A PK. 1 (LA BISBAL D'EMPORDÀ)</p> </div>	
0,000	0,000	<div style="text-align: center;"> <p>4</p> </div>	<div style="text-align: center;"> <p>GI-660</p> <div style="border: 1px solid black; padding: 2px; display: inline-block; margin-bottom: 5px;"> <p>GI-660 Km 1</p> </div> <p>INICITRAM CALIBRATGE A LA FITA TRIP = 0,000Km</p> </div>	
3,975	3,975	<div style="text-align: center;"> <p>5</p> </div>	<div style="text-align: center;"> <p>GI-660</p> <div style="border: 1px solid black; padding: 2px; display: inline-block; margin-bottom: 5px;"> <p>GI-660 Km 5</p> </div> <p>FINAL TRAM CALIBRATGE A LA FITA TRIP = 3,975 Km</p> </div>	

37è RALLY EMPORDÀ

RETORN
TRAM DE
CALIBRATGE



LA BISBAL
D'EMPORDÀ

SECCIÓ

SECTOR

de C.H.

a C.H.

Distancia
Km.

Temps
min

Mitjana
Km/h.

Km.		DIRECCIÓ	INFORMACIONS	Km. REGRESSIUS
TOTAL	PARCIAL			
0,000	0,000		GI-660 GI-660 Km 5 INICI TRAM CALIBRATGE A LA FITA TRIP = 0,000 Km	
3,969	3,969		GI-660 GI-660 Km 1 FINAL TRAM CALIBRATGE A LA FITA TRIP = 3,969 Km	
			GI-660 x CRÓ. D'EN VINYOLES ↑ La Bisbal E. ← Girona ← Figueres Palafrugell → Palamós → (LA BISBAL D'EMPORDÀ)	
			AVDA. JOSEP TARRADELLAS x GI-664 (LA BISBAL D'EMPORDÀ)	
			GI-664 (LA BISBAL D'EMPORDÀ)	

SOL·LICITUD EXTRA RAL·LI

Els equips que vulguin acollir-se a realitzar Extra Ral·li:

Han de comunicar la seva intenció de fer-ho, al cotxe escombra o al Oficial de Relació amb els Concursants, i han de lliurar aquest full a la Base del Ral·li, al Director de Cursa o al Director Adjunt.

Equip participant amb el dorsal N°:

Concursant: _____ N° Llicencia: _____

Pilot: _____ N° Llicencia: _____

Copilot: _____ N° Llicencia: _____

Exposa:

Que l'equip s'ha retirat de la prova en el transcurs de la 1a secció.

Sol·licita:

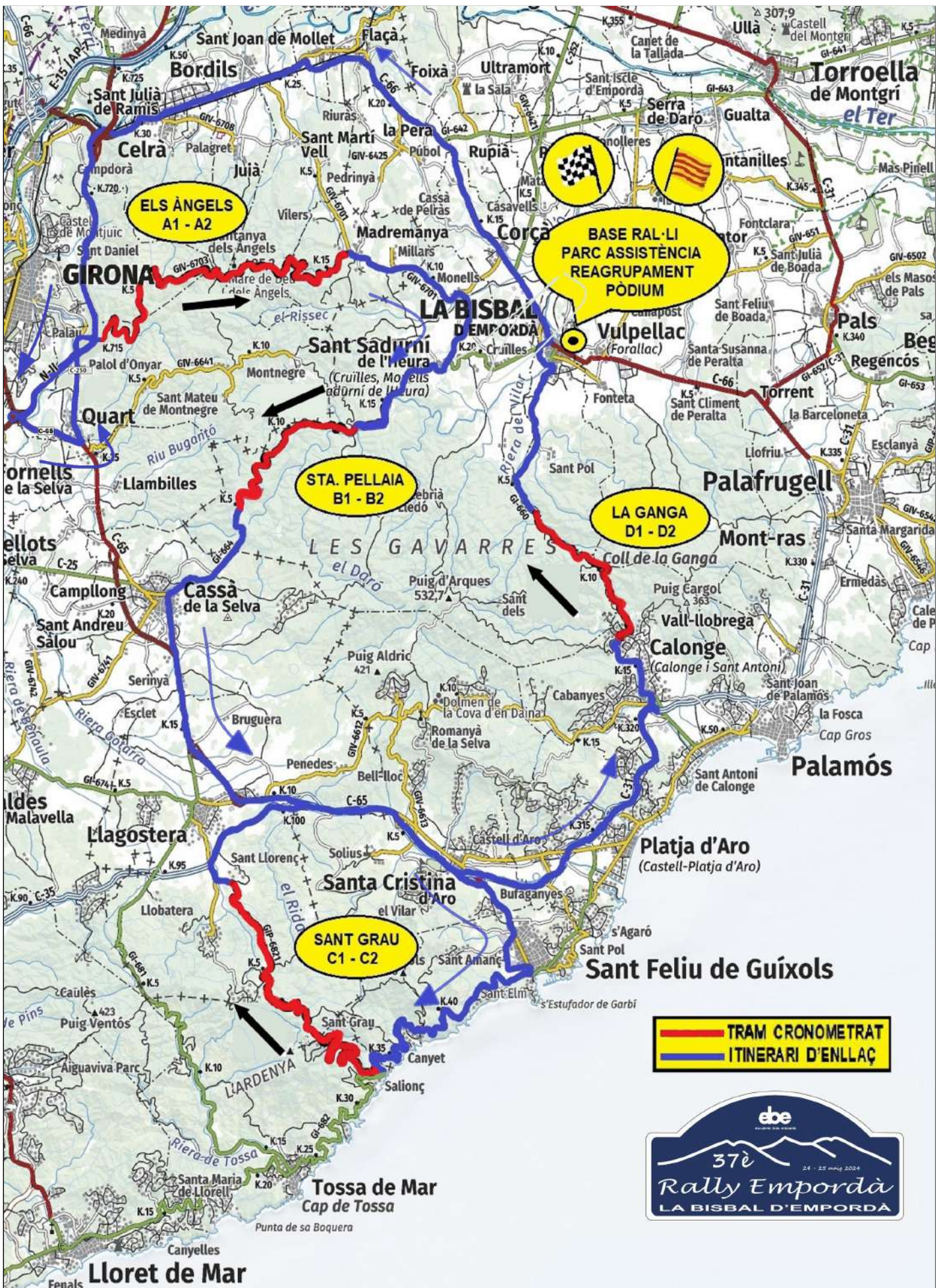
Que d'acord amb l'Art. 24 del Reglament Esportiu del CCR o amb l'Art. 11.4.8 del Reglament Esportiu de RS i R, sigui autoritzat a prendre la sortida en el C.H. 8 (Sortida de Reagupament).

La Bisbal d'Empordà, a 25 de maig de 2024.

Signat:

Telèfon de Contacte: _____

MAPA GENERAL



ITINERARI - HORARI

ST	CH	Descripció	Kms TC	Kms Sector	Kms Secció	Temps	Hora 1er
1ª Secció	1	CH 1 Inici Rally - Sortida Pòdium - Passeig Marimon Asprer - La Bisbal E. Entrada P.A.1 per C. Paral·lel					9:22
		PARC ASSISTÈNCIA 1				0:15	
	2	CH 2 Sortida P.A.1 - Refuelling - per Passatge de l'Esport - La Bisbal Empordà					9:37
		C66 - CORÇA - C66 - BORDILS POLIGON - C66 - NII - C65 - QUART - C250 - GIV6703					
		CH 3 GIV-6703 (Biocentury)		40.470	40.470	0:54	10:31
		A1 - ELS ÀNGELS Tancat de 09:34h a 13:26h	15.683				10:34
		Tancament de Biocentury GIV-6703 a la cruïlla Madremanya GIV-6701					
		GIV6701 - MONELLS - CTRA. LOCAL - SANT SADURNI DE L'HEURA - GI664					
		CH 4 PK 13,17 de la Carretera GI-664		28.168	68.638	0:40	11:14
		B1 - SANTA PELLAIA Tancat de 10:16h a 14:06h	7.979				11:17
		Tancament - de PK 13,41 al PK 04,55 de la GI-664					
		GI664 - CASSÀ - C250a - C65 - ST. FELIU GUÍXOLS - GI682 - GIP6821					
		CH 5 PK 15,06 de la Carretera GIP-6821		45.756	114.394	1:05	12:22
		C1 - SANT GRAU Tancat de 11:23h a 15:13h	13.361				12:25
	Tancament - de PK 15,41 al PK 01,27 de la GIP-6821						
	GIP6821 - C65 - C31 - GI667 - CALONGE - GI660						
	CH 6 PK 13,08 de la Carretera GI-660		40.701	155.095	0:48	13:13	
	D1 - LA GANGA Tancat de 12:14h a 16:04h	6.338				13:16	
	Tancament - de PK 13,31 al PK 05,65 de la GI-660						
	GI660 - LA BISBAL D'EMPORDÀ - GI664 - C66 - LA BISBAL D'EMPORDÀ						
	PARTICIPANTS RAL-LISPRINT ** TRAM D1 NEUTRALITZAT**						
	CH 7 Entrada Reagrupament per C. Paral·lel ** FINAL RAL-LISPRINT **		14.035	169.130	0:20	13:36	
	CH 8 Sortida Reagrupament - Entrada P.A.2 - La Bisbal Empordà					1:00	14:36
	PARC ASSISTÈNCIA 2					1:20	
	CH 9 Sortida P.A.2 - Refuelling - per Passatge de l'Esport - La Bisbal Empordà						15:56
	C66 - CORÇA - C66 - BORDILS POLIGON - C66 - NII - C65 - QUART - C250 - GIV6703						
	CH 10 GIV-6703 (Biocentury)		40.470	40.470	0:54	16:50	
	A2 - ELS ÀNGELS Tancat de 15:53h a 19:23h	15.683				16:53	
	Tancament de Biocentury GIV-6703 a la cruïlla Madremanya GIV-6701						
	GIV6701 - MONELLS - LOCAL - SANT SADURNI DE L'HEURA - GI664						
	CH 11 PK 13,17 de la Carretera GI-664		28.168	68.638	0:40	17:33	
	B2 - SANTA PELLAIA Tancat de 16:35h a 20:05h	7.979				17:36	
	Tancament - de PK 13,41 al PK 04,55 de la GI-664						
	GI664 - CASSÀ - C250a - C65 - ST. FELIU GUÍXOLS - GI682 - GIP6821						
	CH 12 PK 15,06 de la Carretera GIP-6821		45.756	114.394	1:05	18:41	
	C2 - SANT GRAU Tancat de 17:42h a 21:12h	13.361				18:44	
	Tancament - de PK 15,41 al PK 01,27 de la GIP-6821						
	GIP6821 - C65 - C31 - GI667 - CALONGE - GI660						
	CH 13 PK 13,08 de la Carretera GI-660		40.701	155.095	0:48	19:32	
	D2 - LA GANGA Tancat de 18:33h a 22:03h	6.338				19:35	
	Tancament - de PK 13,31 al PK 05,65 de la GI-660						
	GI660 - LA BISBAL D'EMPORDÀ - GI664 - C66 - LA BISBAL D'EMPORDÀ						
	CH 14 Entrada Parc Tancat per C. Paral·lel. FINAL RAL-LI - La Bisbal Empordà		14.035	169.130	0:20	19:55	
ST	CH	Descripció	Kms TC	Kms Sector	Kms Secció	Temps	Hora 1er

1a SECCIÓ

37è RALLY EMPORDÀ

SECCIÓ 1 SECTOR 1

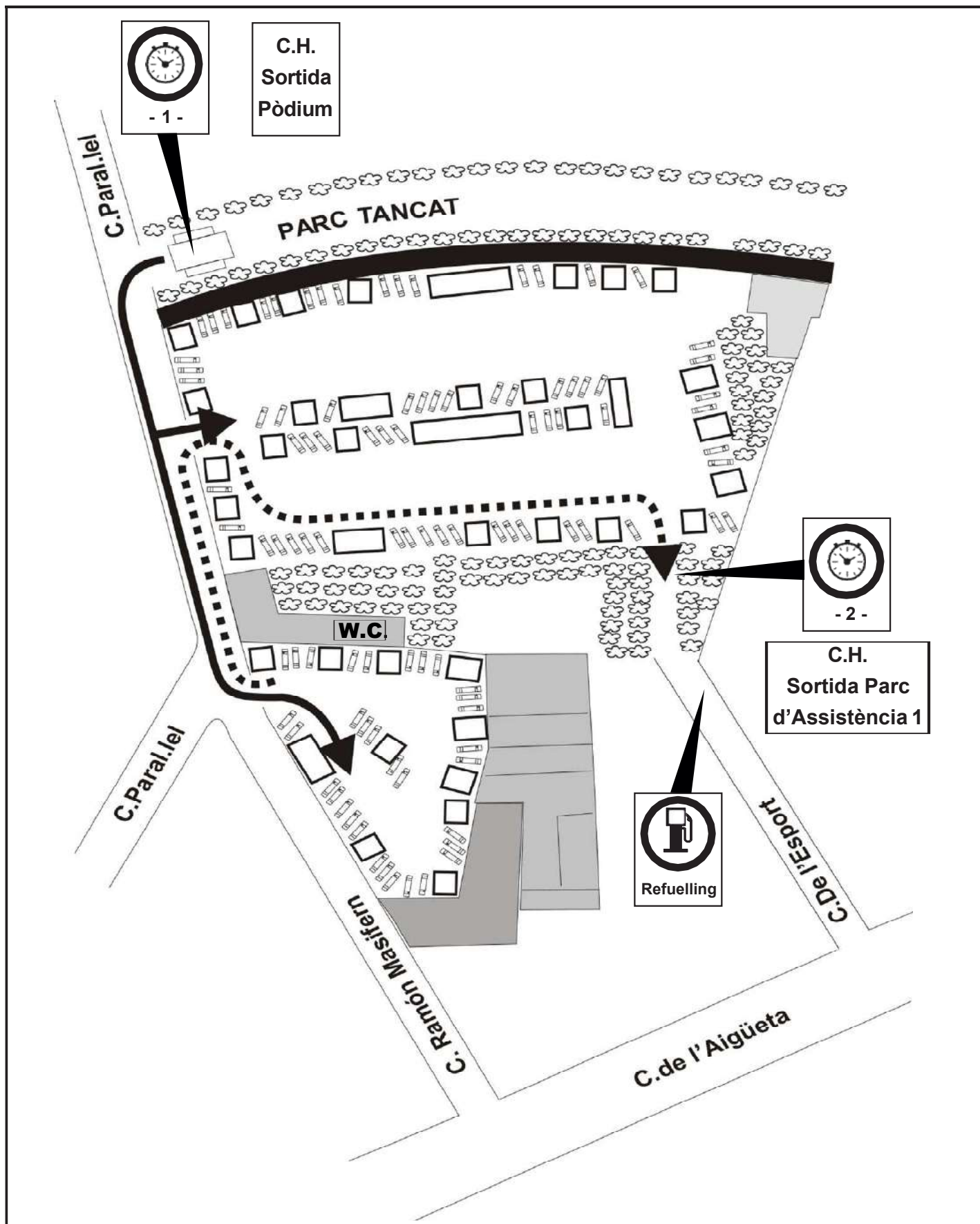
SORTIDA
PÒDIUM
"LA BISBAL"



SORTIDA
P.A. 1
"LA BISBAL"

de C.H. 1 a C.H. 2


Temps Parc d'Assistència
0 h. 15 min.



37è RALLY EMPORDÀ

SECCIÓ **1-2** SECTOR **2-9**

P.A. 1
P.A. 2
"LA BISBAL"



T.C. A1
T.C. A2
"ELS ÀNGELS"

de C.H. **2-9** a C.H. **3-10**

Distancia 40,470 Km. Temps 54 min Mitjana 44,97 Km/h.

Km.		DIRECCIÓ	INFORMACIONS	Km. REGRESSIUS
TOTAL	PARCIAL			
0,00	0,00		URBÀ PTGE. DE L'ESPORT SORTIDA P.A. 1 SORTIDA P.A. 2 (LA BISBAL D'EMPORDÀ)	40,470
0,095	0,095		URBÀ x C/ L'AIGÜETA (LA BISBAL D'EMPORDÀ)	40,375
0,740	0,645		URBÀ x C-66 C-66 AP-7 ↘ Girona ↘ Figueres ↘ (LA BISBAL D'EMPORDÀ)	39,730
1,103	0,363		C-66 C-66 AP-7 GIRONA BANYOLES FIGUERES	39,367
2,075	0,972		C-66 C-66 FIGUERES GIRONA BANYOLES AP-7	38,395

37è RALLY EMPORDÀ

P.A. 1
P.A. 2
"LA BISBAL"



T.C. A1
T.C. A2
"ELS ÀNGELS"

SECCIÓ **1-2** SECTOR **2-9**
de C.H. **2-9** a C.H. **3-10**


Distancia 40,470 Km. Temps 54 min Mitjana 44,97 Km/h.

Km.		DIRECCIÓ	INFORMACIONS	Km. REGRESSIUS
TOTAL	PARCIAL			
2,698	0,623	<div style="border: 1px solid black; padding: 2px; display: inline-block;">6</div>	<div style="border: 1px solid black; padding: 2px; display: inline-block;">C-66</div> 	37,772
3,053	0,355	<div style="border: 1px solid black; padding: 2px; display: inline-block;">7</div>	<div style="border: 1px solid black; padding: 2px; display: inline-block;">C-66</div> (CORÇA)	37,417
4,675	1,622	<div style="border: 1px solid black; padding: 2px; display: inline-block;">8</div>	<div style="border: 1px solid black; padding: 2px; display: inline-block;">C-66</div> RADAR DE TRAM 	35,795
8,499	3,824	<div style="border: 1px solid black; padding: 2px; display: inline-block;">9</div>	<div style="border: 1px solid black; padding: 2px; display: inline-block;">C-66</div>	31,971
15,000	6,501	<div style="border: 1px solid black; padding: 2px; display: inline-block;">10</div>	<div style="border: 1px solid black; padding: 2px; display: inline-block;">C-66</div> (BORDILS)	25,470

37è RALLY EMPORDÀ

SECCIÓ **1-2** SECTOR **2-9**

P.A. 1
P.A. 2
"LA BISBAL"



T.C. A1
T.C. A2
"ELS ÀNGELS"

de C.H. **2-9** a C.H. **3-10**

Distancia 40,470 Km. Temps 54 min Mitjana 44,97 Km/h.

Km.		DIRECCIÓ	INFORMACIONS	Km. REGRESSIUS
TOTAL	PARCIAL			
21,783	1,353		<p>C-66 x N-II</p> <p>!!!</p> <div style="border: 1px solid black; padding: 5px; display: inline-block;"> <p>Sta. COLOMA F. ✈️ Aeroport GIRONA est</p> <p>↓</p> </div>	18,687
22,499	0,716		<p>N-II</p> <p>BARCELONA</p>	17,971
23,023	0,524		<p>N-II</p> <p>INCORPORACIÓ A LA N-II</p>	17,447
23,749	0,726		<p>N-II</p> <p>! RADAR TRAM TRAMO</p>	16,721
29,343	5,594		<p>N-II</p> <p>!</p> <div style="border: 1px solid black; padding: 2px; display: inline-block;"> <p>N-II Km 715</p> </div> <p>SEGUIR PER LA N-II</p>	11,127

37è RALLY EMPORDÀ

SECCIÓ **1-2** SECTOR **2-9**

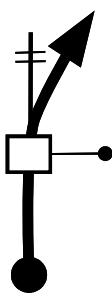


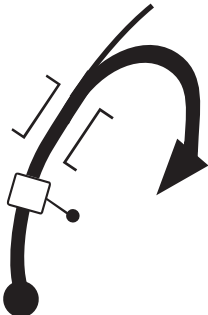
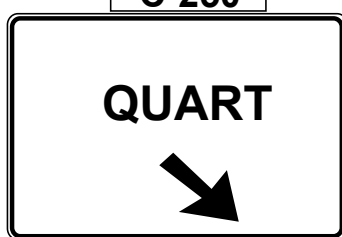

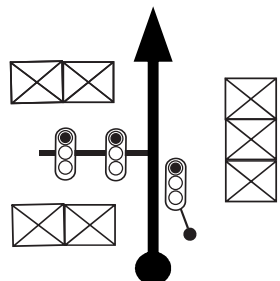
P.A. 1
P.A. 2
"LA BISBAL"



T.C. A1
T.C. A2
"ELS ÀNGELS"

de C.H. **2-9** a C.H. **3-10**

Distancia 40,470 Km. Temps 54 min Mitjana 44,97 Km/h.

Km.		DIRECCIÓ	INFORMACIONS	Km. REGRESSIUS
TOTAL	PARCIAL			
33,163	3,820	21 	N-II X C-65 !!! 	7,307
33,401	0,238	22 	C-65 ! INCORPORACIÓ A LA C-65	7,069
35,957	2,556	23 	C-65 X C-250 ! 	4,513
36,366	0,409	24 	C-250 ! STOP PINTAT A L'ASFALT (QUART)	4,104
36,908	0,542	25 	C-250/UBÀ (URBÀ) (QUART)	3,562

37è RALLY EMPORDÀ

SECCIÓ **1-2** SECTOR **2-9**

P.A. 1
P.A. 2
"LA BISBAL"



T.C. A1
T.C. A2
"ELS ÀNGELS"

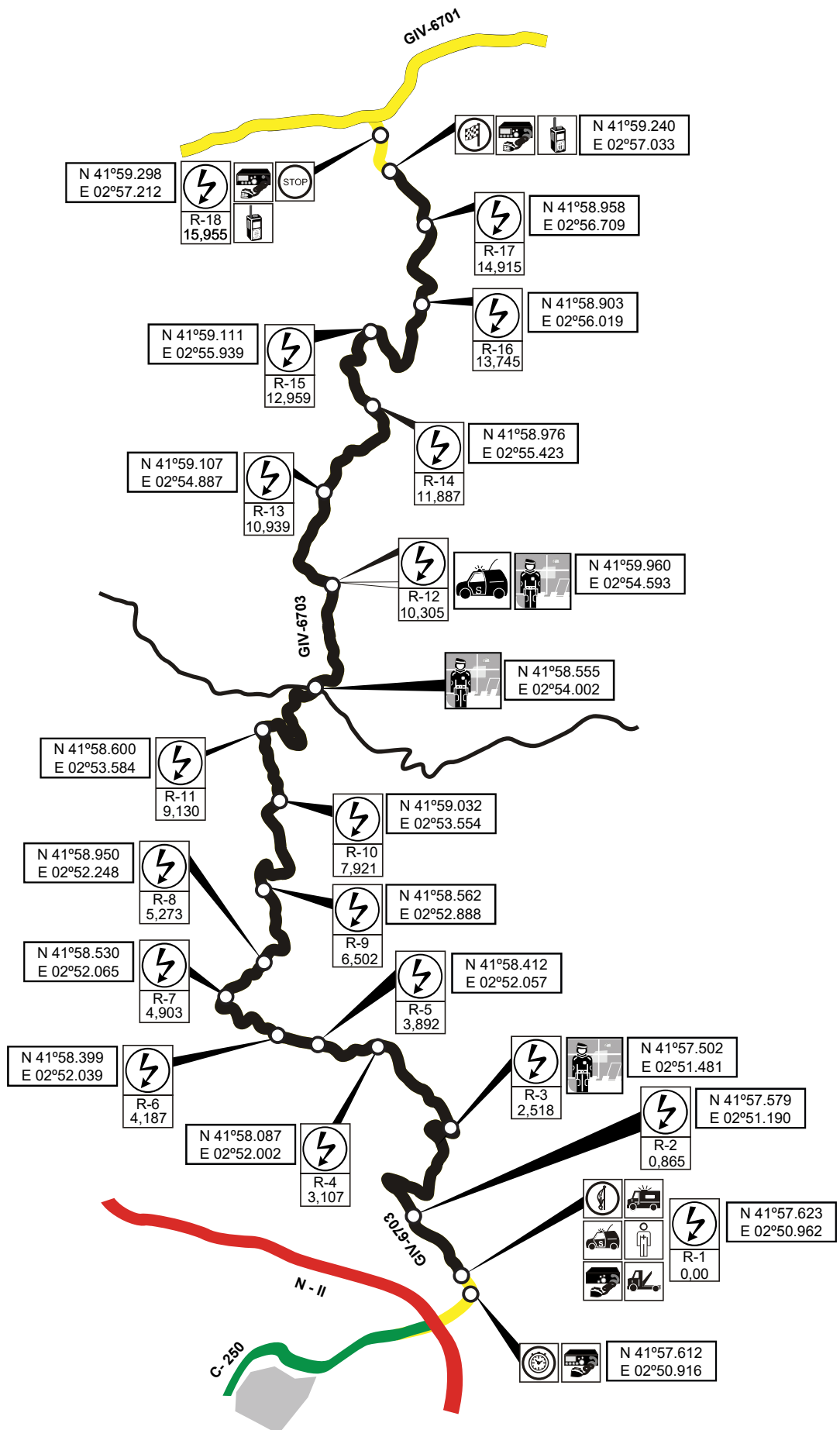
de C.H. **2-9** a C.H. **3-10**

Distancia 40,470 Km. Temps 54 min Mitjana 44,97 Km/h.

Km.		DIRECCIÓ	INFORMACIONS	Km. REGRESSIUS
TOTAL	PARCIAL			
38,453	1,545	<div style="border: 1px solid black; padding: 2px; display: inline-block;">26</div>	<div style="border: 1px solid black; padding: 2px; display: inline-block;">C-250</div> <div style="border: 1px solid black; padding: 2px; display: inline-block; width: 100px;">GIRONA</div>	2,017
39,856	1,403	<div style="border: 1px solid black; padding: 2px; display: inline-block;">27</div>	<div style="border: 1px solid black; padding: 2px; display: inline-block;">C-250</div> x <div style="border: 1px solid black; padding: 2px; display: inline-block;">GIV-6703</div> <div style="border: 1px solid black; padding: 2px; display: inline-block; width: 100px;"> Els Àngels Aeroport </div> <div style="border: 1px solid black; padding: 2px; display: inline-block; width: 100px;"> FIGUERES BARCELONA </div>	0,614
40,254	0,398	<div style="border: 1px solid black; padding: 2px; display: inline-block;">28</div>	<div style="border: 1px solid black; padding: 2px; display: inline-block;">GIV-6703</div> <div style="border: 1px solid black; padding: 2px; display: inline-block; width: 100px;"> Els Àngels </div>	0,216
40,470	0,216	<div style="border: 1px solid black; padding: 2px; display: inline-block;">29</div>	<div style="border: 1px solid black; padding: 2px; display: inline-block;">GIV-6703</div> BICENTURY <div style="border: 1px solid black; padding: 2px; display: inline-block; width: 50px; text-align: center;">- 3 / 10 -</div> N 41° 57.612 E 02° 50.916	0,000
	0,075	<div style="border: 1px solid black; padding: 2px; display: inline-block;">30</div>	<div style="border: 1px solid black; padding: 2px; display: inline-block;">GIV-6703</div> <div style="border: 1px solid black; padding: 2px; display: inline-block; width: 50px; text-align: center;">- A -</div> N 41° 57.623 E 02° 50.962	

T.C. A "ELS ÀNGELS"

15,683 kms



37è RALLY EMPORDÀ

SECCIÓ **1-2** SECTOR **3-10**

T.C. A1
T.C. A2
"ELS ÀNGELS"



T.C. B1
T.C. B2
"STA. PELLAIA"

de C.H. **3-10** a C.H. **4-11**

Distancia 28,168 Km. Temps 40 min Mitjana 42,25 Km/h.

Km.		DIRECCIÓ	INFORMACIONS	Km. REGRESSIUS
TOTAL	PARCIAL			
0,00	0,00		GIV-6703 N 41°57.623 E 02°50.962	28,168
0,865	0,865		GIV-6703 N 41°57.579 E 02°51.190	27,303
2,521	1,656		GIV-6703 N 41°57.502 E 02°51.481 	25,647
3,116	0,595		GIV-6703 N 41°58.087 E 02°52.002	25,052
3,845	0,729		GIV-6703 N 41°58.412 E 02°52.057	24,323

A1
A2

37è RALLY EMPORDÀ

SECCIÓ **1-2** SECTOR **3-10**

T.C. A1
T.C. A2
"ELS ÀNGELS"



T.C. B1
T.C. B2
"STA. PELLAIA"

de C.H. **3-10** a C.H. **4-11**

Distancia 28,168 Km. Temps 40 min Mitjana 42,25 Km/h.

Km.		DIRECCIÓ	INFORMACIONS	Km. REGRESSIUS	
TOTAL	PARCIAL				
A1 A2	4,193	0,348		GIV-6703 6 N 41°58.399 E 02°52.039	23,975
	6	11,490		GIV-6703 7 N 41°58.530 E 02°52.065	23,262
	4,906	0,713		GIV-6703 8 N 41°58.950 E 02°52.248	22,890
	5,278	0,372		GIV-6703 9 N 41°58.562 E 02°52.888	22,257
	5,911	0,633		GIV-6703 10 N 41°58.562 E 02°52.888	21,662
	6,506	0,595		GIV-6703 10 N 41°58.562 E 02°52.888	21,662

37è RALLY EMPORDÀ

SECCIÓ **1-2** SECTOR **3-10**

T.C. A1
T.C. A2
"ELS ÀNGELS"



T.C. B1
T.C. B2
"STA. PELLAIA"

de C.H. **3-10** a C.H. **4-11**

Distancia 28,168 Km. Temps 40 min Mitjana 42,25 Km/h.

Km.		DIRECCIÓ	INFORMACIONS	Km. REGRESSIUS
TOTAL	PARCIAL			
7,923	1,417	<p>11</p>	<p>GIV-6703</p> <p>GIV-6703 Km 8</p> <p>10 N 41°59.032 E 02°53.554</p>	20,245
9,134	1,211	<p>12</p>	<p>GIV-6703</p> <p>11 N 41°58.600 E 02°53.584</p>	19,034
9,292	0,158	<p>13</p>	<p>GIV-6703</p> <p>St. MATEU de Montnegre 5</p> <p>N 41°58.555 E 02°54.002</p>	18,876
10,306	1,014	<p>14</p>	<p>GIV-6703</p> <p>0,2 Els Àngels</p> <p>6 Madremanya</p> <p>12 N 41°59.960 E 02°54.593</p>	17,862
10,941	0,635	<p>15</p>	<p>GIV-6703</p> <p>GIV-6703 Km 11</p> <p>13 N 41°59.107 E 02°54.887</p>	17,227

A1
A2

37è RALLY EMPORDÀ

SECCIÓ **1-2** SECTOR **3-10**

T.C. A1
T.C. A2
"ELS ÀNGELS"



T.C. B1
T.C. B2
"STA. PELLAIA"

de C.H. **3-10** a C.H. **4-11**

Distancia 28,168 Km. Temps 40 min Mitjana 42,25 Km/h.

Km.		DIRECCIÓ	INFORMACIONS	Km. REGRESSIUS
TOTAL	PARCIAL			
11,889	0,948		GIV-6703	16,279
			14 N 41°58.976 E 02°55.423	
12,961	1,072		GIV-6703	15,207
			15 N 41°59.111 E 02°55.939	
13,747	0,786		GIV-6703	14,421
			16 N 41°58.903 E 02°56.019	
14,918	1,171		GIV-6703	13,250
			17 N 41°58.958 E 02°56.709	
15,683	0,765		GIV-6703	12,485
			- A - N 41°59.240 E 02°57.033	

37è RALLY EMPORDÀ

SECCIÓ **1-2** SECTOR **3-10**

T.C. A1
T.C. A2
"ELS ÀNGELS"



T.C. B1
T.C. B2
"STA. PELLAIA"

de C.H. **3-10** a C.H. **4-11**

Distancia 28,168 Km. Temps 40 min Mitjana 42,25 Km/h.

Km.		DIRECCIÓ	INFORMACIONS	Km. REGRESSIUS
TOTAL	PARCIAL			
15,961	0,278		<p>GIV-6703</p> <p>GIV 6703 Km 16</p> <p>N 41°59.298 E 02°57.212</p>	12,207
16,037	0,076		<p>GIV-6703 x GIV-6701</p> <p>(MADREMANYA)</p>	12,131
20,019	3,982		<p>GIV-6701</p> <p>(MONELLS)</p>	8,149
20,570	0,551		<p>URBÀ</p> <p>(MONELLS)</p>	7,598
21,001	0,431		<p>URBÀ</p> <p>(MONELLS)</p>	7,167

37è RALLY EMPORDÀ

SECCIÓ **1-2** SECTOR **3-10**

T.C. A1
T.C. A2
"ELS ÀNGELS"



T.C. B1
T.C. B2
"STA. PELLAIA"

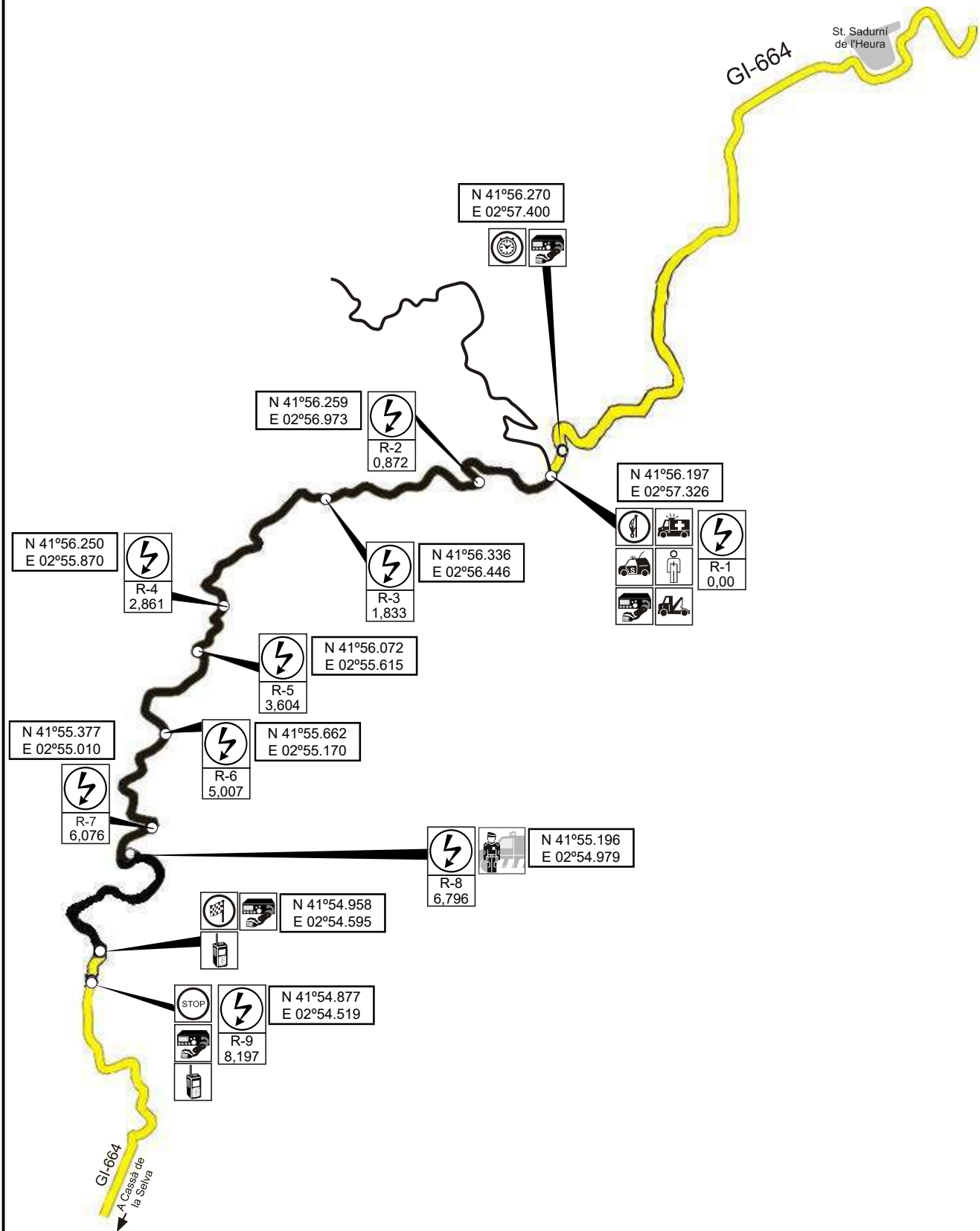
de C.H. **3-10** a C.H. **4-11**

Distancia 28,168 Km. Temps 40 min Mitjana 42,25 Km/h.

Km.		DIRECCIÓ	INFORMACIONS	Km. REGRESSIUS
TOTAL	PARCIAL			
22,843	1,842	<div data-bbox="359 481 790 750"> </div>	<div data-bbox="837 448 1356 761"> <p>URBÀ</p> <p>(SANT SADURNÍ DE L'HEURA)</p> </div>	5,325
23,032	0,189	<div data-bbox="359 784 790 1108"> </div>	<div data-bbox="837 784 1356 1108"> <p>URBÀ x GI-664</p> <p>(SANT SADURNÍ DE L'HEURA)</p> </div>	5,136
27,925	4,893	<div data-bbox="359 1131 790 1444"> </div>	<div data-bbox="837 1131 1356 1444"> <p>GI-664</p> <p>N 41°56.334 E 02°57.461</p> </div>	0,243
28,168	0,243	<div data-bbox="359 1467 790 1780"> </div>	<div data-bbox="837 1467 1356 1780"> <p>GI-664</p> <p>N 41°56.165 E 02°57.242</p> </div>	0,000
	0,169	<div data-bbox="359 1803 790 2105"> </div>	<div data-bbox="837 1803 1356 2105"> <p>GI-664</p> <p>N 41°56.197 E 02°57.326</p> </div>	

T.C. B "SANTA PELLAIA"

7,979 kms



37è RALLY EMPORDÀ

SECCIÓ **1-2** SECTOR **4-11**

T.C. B1
T.C. B2
"STA. PELLAIA"



T.C. C1
T.C. C2
"ST. GRAU"

de C.H. **4-11** a C.H. **5-12**

Distancia Temps Mitjana
45,809 Km. 01 h 05 min 42,29 Km/h.

Km.		DIRECCIÓ	INFORMACIONS	Km. REGRESSIUS
TOTAL	PARCIAL			
0,000	0,000		GI-664 GI-664 Km 13 MONTNEGGE 5 St. MATEU 9 ELS ÀNGELS 3 QUART 16 N 41°56.197 E 02°57.326	45,809
0,865	0,865		GI-664 N 41°56.259 E 02°56.973	44,944
1,837	0,972		GI-664 N 41°56.336 E 02°56.446	43,972
2,849	1,012		GI-664 N 41°56.250 E 02°55.870	42,960
3,591	0,742		GI-664 N 41°56.072 E 02°55.615	42,218

B1
B2

37è RALLY EMPORDÀ

SECCIÓ **1-2** SECTOR **4-11**

T.C. B1
T.C. B2
"STA. PELLAIA"



T.C. C1
T.C. C2
"ST. GRAU"

de C.H. **4-11** a C.H. **5-12**

Distancia Temps Mitjana
45,809 Km. 01 h 05 min 42,29 Km/h.

Km.		DIRECCIÓ	INFORMACIONS	Km. REGRESSIUS
TOTAL	PARCIAL			
B1	B2		GI-664 GI-664 Km 8	40,807
			5,002 1,411 6 2,977 6 N 41°55.662 E 02°55.170	
B1	B2		GI-664 	40,076
			5,733 0,731 7 2,246 N 41°55.490 E 02°54.932	
B1	B2		GI-542 	39,735
			6,074 0,341 8 1,905 7 N 41°55.377 E 02°55.010	
B1	B2		GI-664 Sta. PELLAIA	39,018
			6,791 0,717 9 1,188 8 N 41°55.196 E 02°54.979	
B1	B2		GI-664 GI-664 Km 5 	37,830
			7,979 1,188 10 0,000 N 41°54.958 E 02°54.595	

37è RALLY EMPORDÀ

T.C. B1
T.C. B2
"STA. PELLAIA"



T.C. C1
T.C. C2
"ST. GRAU"

SECCIÓ 1-2 SECTOR 4-11

de C.H. 4-11 a C.H. 5-12

Distancia Temps Mitjana
45,809 Km. 01 h 05 min 42,29 Km/h.

Km.		DIRECCIÓ	INFORMACIONS	Km. REGRESSIUS
TOTAL	PARCIAL			
8,189	0,210		GI-664 N 41°54.877 E 02°54.519	37,620
13,028	4,839		GI-664 x CARRER MARINA (C-250a) (CASSÀ DE LA SELVA)	32,781
13,689	0,661		C-250a Llagostera ↘ St. Feliu de G. ↘ Platja d'Aro ↘ (CASSÀ DE LA SELVA)	32,120
14,978	1,289		C-250a x C-65 	30,831
15,356	0,378		C-65 RADAR DE TRAM C-65 Km 17	30,453

37è RALLY EMPORDÀ

T.C. B1
T.C. B2
"STA. PELLAIA"



T.C. C1
T.C. C2
"ST. GRAU"

SECCIÓ 1-2 SECTOR 4-11

de C.H. 4-11 a C.H. 5-12

Distancia 45,809 Km. Temps 01 h 05 min Mitjana 42,29 Km/h.

Km.		DIRECCIÓ	INFORMACIONS	Km. REGRESSIUS
TOTAL	PARCIAL			
22,511	7,155	16 	C-65	23,298
23,378	0,867	17 	C-65 Via de servei 	22,431
27,769	4,391	18 	C-65 	18,040
28,775	1,006	19 	C-65 	17,034
29,229	0,454	20 	C-65 	16,580

37è RALLY EMPORDÀ

T.C. B1
T.C. B2
"STA. PELLAIA"



T.C. C1
T.C. C2
"ST. GRAU"

SECCIÓ **1-2** SECTOR **4-11**

de C.H. **4-11** a C.H. **5-12**

Distancia 45,809 Km. Temps 01 h 05 min Mitjana 42,29 Km/h.

Km.		DIRECCIÓ	INFORMACIONS	Km. REGRESSIUS
TOTAL	PARCIAL			
31,277	2,048	<div style="border: 1px solid black; padding: 5px; display: inline-block;">21</div>	<div style="border: 1px solid black; padding: 5px; display: inline-block;">URBÀ</div> x CTRA. DE GIRONA <div style="border: 1px solid black; padding: 5px; display: inline-block; width: fit-content;"> St. FELIU DE GUÍXOLS </div> N 41°47.735 E 03°01.168 (SANT FELIU DE GUÍXOLS)	14,532
31,509	0,232	<div style="border: 1px solid black; padding: 5px; display: inline-block;">22</div>	<div style="border: 1px solid black; padding: 5px; display: inline-block;">URBÀ</div> CTRA. DE GIRONA (SANT FELIU DE GUÍXOLS)	14,300
31,872	0,363	<div style="border: 1px solid black; padding: 5px; display: inline-block;">23</div>	<div style="border: 1px solid black; padding: 5px; display: inline-block;">URBÀ</div> x RONDA PONENT <div style="border: 1px solid black; padding: 5px; display: inline-block; width: fit-content;"> Centre → </div> <div style="border: 1px solid black; padding: 5px; display: inline-block; width: fit-content;"> Tossa de Mar ↘ </div> <div style="border: 1px solid black; padding: 5px; display: inline-block; width: fit-content;"> Platja d'Aro → </div> (SANT FELIU DE GUÍXOLS)	13,937
32,149	0,277	<div style="border: 1px solid black; padding: 5px; display: inline-block;">24</div>	<div style="border: 1px solid black; padding: 5px; display: inline-block;">URBÀ</div> RONDA PONENT (SANT FELIU DE GUÍXOLS)	13,660
32,404	0,255	<div style="border: 1px solid black; padding: 5px; display: inline-block;">25</div>	<div style="border: 1px solid black; padding: 5px; display: inline-block;">URBÀ</div> RONDA PONENT <div style="border: 1px solid black; padding: 5px; display: inline-block; width: fit-content;"> ↑ Centre Ciutat </div> <div style="border: 1px solid black; padding: 5px; display: inline-block; width: fit-content;"> ← C.E.I.F. Gaziol </div> <div style="border: 1px solid black; padding: 5px; display: inline-block; width: fit-content;"> Urb. Casanova → </div> <div style="border: 1px solid black; padding: 5px; display: inline-block; width: fit-content;"> Urb. Sant Amanç → </div> (SANT FELIU DE GUÍXOLS)	13,405

37è RALLY EMPORDÀ

T.C. B1
T.C. B2
"STA. PELLAIA"



T.C. C1
T.C. C2
"ST. GRAU"

SECCIÓ **1-2** SECTOR **4-11**

de C.H. **4-11** a C.H. **5-12**

Distancia Temps Mitjana
45,809 Km. 01 h 05 min 42,29 Km/h.

Km.		DIRECCIÓ	INFORMACIONS	Km. REGRESSIUS								
TOTAL	PARCIAL											
32,647	0,243	26	URBÀ RONDA PONENT (SANT FELIU DE GUÍXOLS)	13,162								
32,992	0,345	27	URBÀ x CAMÍ DELS ENAMORATS (SANT FELIU DE GUÍXOLS)	12,817								
33,146	0,154	28	URBÀ x CARRER CALLAO (SANT FELIU DE GUÍXOLS)	12,663								
33,512	0,366	29	URBÀ x GI-682 ! <table border="1"> <tr><td>Tossa de Mar</td><td>→</td></tr> <tr><td>Cementiri</td><td>⚰ →</td></tr> <tr><td>Camp de futbol</td><td>⚽ →</td></tr> <tr><td>Of. de turisme</td><td>i →</td></tr> </table> (SANT FELIU DE GUÍXOLS)	Tossa de Mar	→	Cementiri	⚰ →	Camp de futbol	⚽ →	Of. de turisme	i →	12,297
Tossa de Mar	→											
Cementiri	⚰ →											
Camp de futbol	⚽ →											
Of. de turisme	i →											
35,499	1,987	30	GI-682 GI-682 Km 43	10,310								

37è RALLY EMPORDÀ

T.C. B1
T.C. B2
"STA. PELLAIA"



T.C. C1
T.C. C2
"ST. GRAU"

SECCIÓ 1-2 SECTOR 4-11

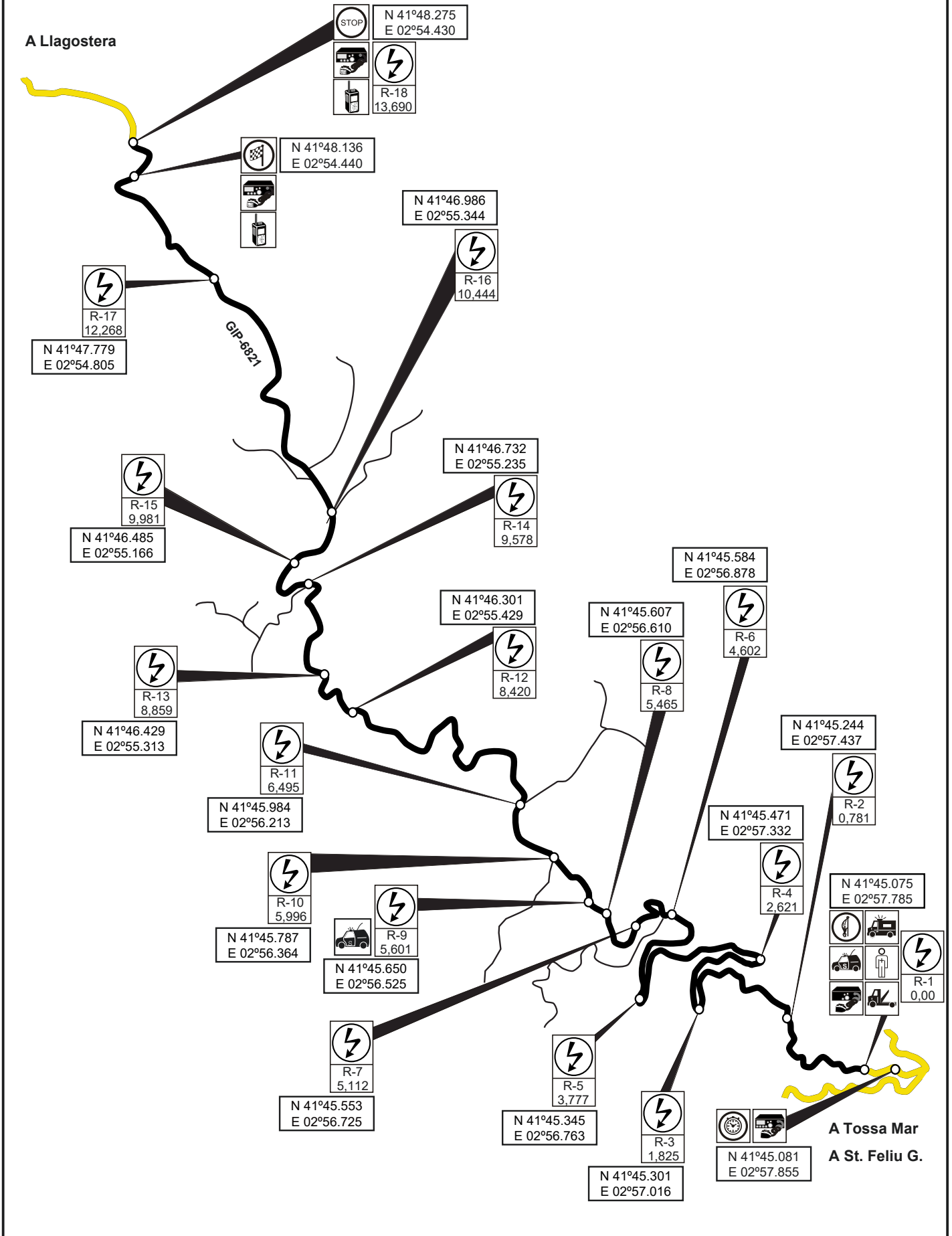
de C.H. 4-11 a C.H. 5-12

Distancia 45,809 Km. Temps 01 h 05 min Mitjana 42,29 Km/h.

Km.		DIRECCIÓ	INFORMACIONS	Km. REGRESSIUS
TOTAL	PARCIAL			
41,682	6,183		GI-682 (URBANITZACIÓ ROSAMAR)	4,127
45,566	3,884		GI-682 x GIP-6821 	0,243
45,809	0,243		GIP-6821 <p>- 5 / 12 -</p> <p>N 41°45.08 E 02°57.855</p>	0,000
	0,180		GIP-6821 	

T.C. C "SANT GRAU"

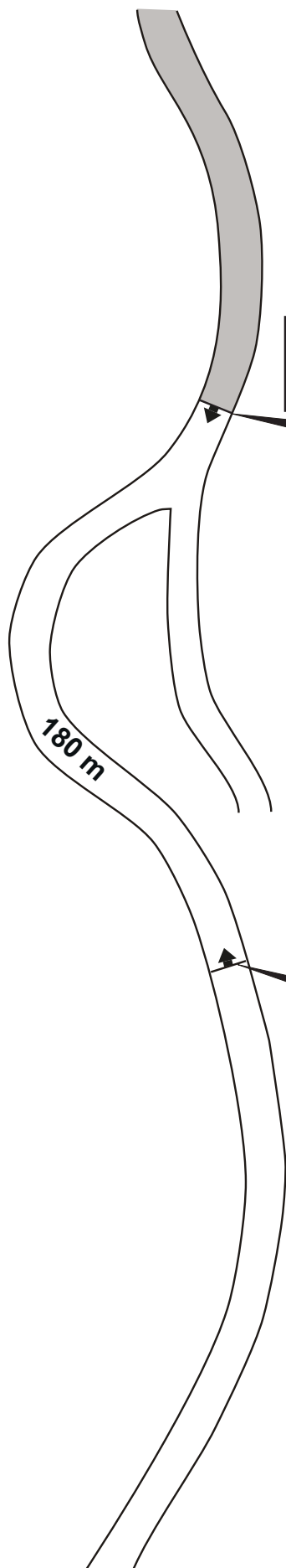
13,361 kms





CONTROL HORARI - SORTIDA

T.C. C "SANT GRAU"

13,361 kms



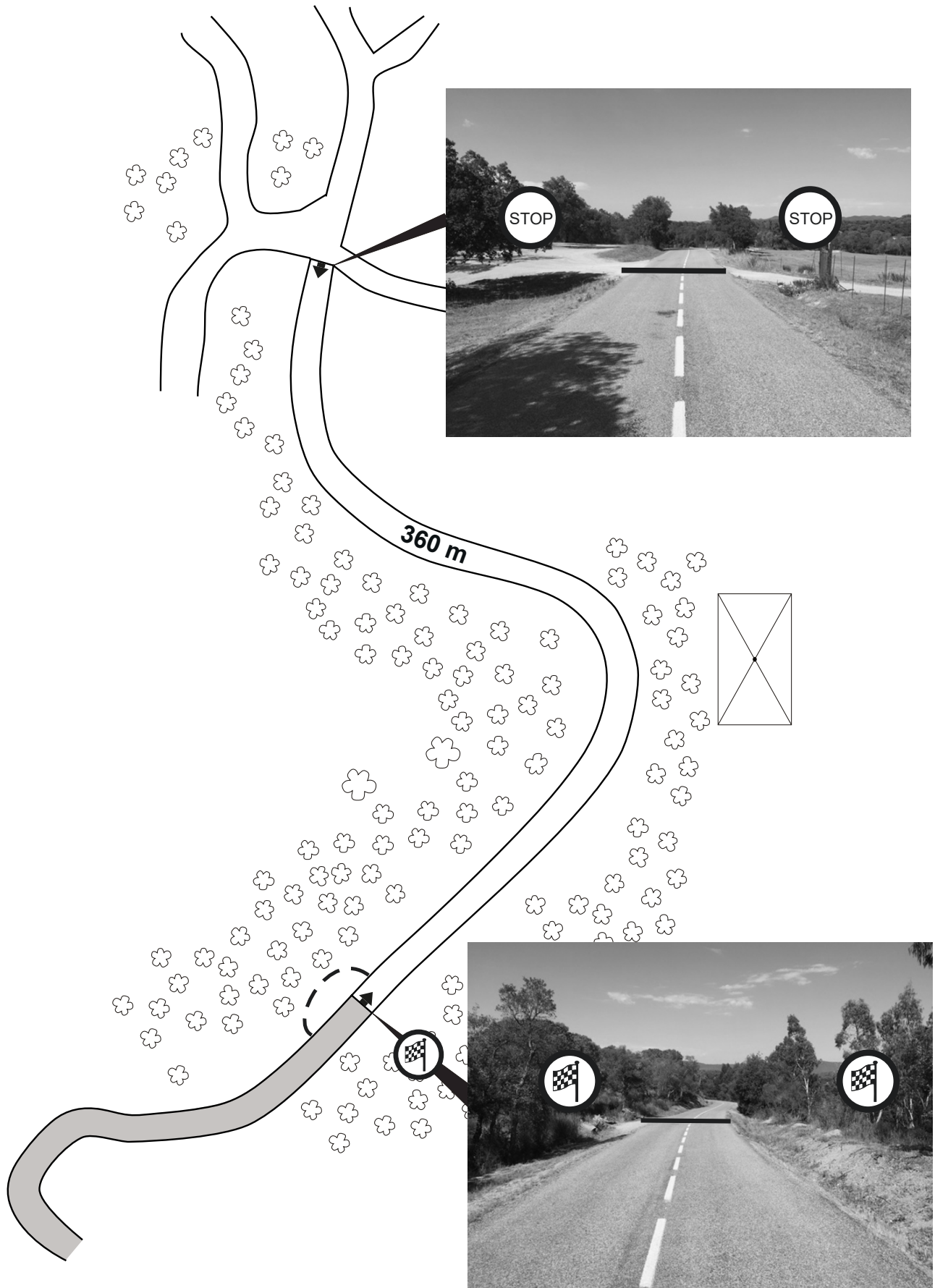
ATENCIÓ
1,5 m



ARRIBADA - CONTROL STOP

T.C. C "SANT GRAU"

13,361 kms



37è RALLY EMPORDÀ

SECCIÓ **1-2** SECTOR **5-12**

T.C. C1
T.C. C2
"SANT GRAU"



T.C. D1
T.C. D2
"LA GANGA"

de C.H. **5-12** a C.H. **6-13**

Distancia 40,756 Km. Temps 48 min Mitjana 50,95 Km/h.

Km.		DIRECCIÓ	INFORMACIONS	Km. REGRESSIUS
TOTAL	PARCIAL			
0,000	0,000		GIP-6821 ATENCIÓ 1,5 m N 41°45.075 E 02°57.785 1	40,756
0,784	0,784		GIP-6821 2 N 41°45.244 E 02°57.437	39,972
1,822	1,038		GIP-6821 3 N 41°45.301 E 02°57.016	38,934
1,971	0,149		GIP-6821 GIP-6821 Km 13	38,785
2,624	0,653		GIP-6821 4 N 41°45.471 E 02°57.332	38,132

C1
C2

37è RALLY EMPORDÀ

SECCIÓ **1-2** SECTOR **5-12**

T.C. C1
T.C. C2
"SANT GRAU"



T.C. D1
T.C. D2
"LA GANGA"

de C.H. **5-12** a C.H. **6-13**

Distancia 40,756 Km. Temps 48 min Mitjana 50,95 Km/h.

Km.		DIRECCIÓ	INFORMACIONS	Km. REGRESSIUS
TOTAL	PARCIAL			
C1	C2		GIP-6821	36,980
		3,776 1,152 6 8,585 5 N 41°45.345 E 02°56.763		
			GIP-6821	36,775
3,981	0,205	7 9,380 11		
			GIP-6821	36,150
4,606	0,625	8 7,755 6 N 41°45.584 E 02°56.878	Sant Grau d'Adenyà	
			GIP-6821	35,756
5,000	0,394	9 8,361 10		
			GIP-6821	35,655
5,101	0,101	10 8,260 7 N 41°45.553 E 02°56.725		

37è RALLY EMPORDÀ

SECCIÓ **1-2** SECTOR **5-12**

T.C. C1
T.C. C2
"SANT GRAU"



T.C. D1
T.C. D2
"LA GANGA"

de C.H. **5-12** a C.H. **6-13**

Distancia 40,756 Km. Temps 48 min Mitjana 50,95 Km/h.

Km.		DIRECCIÓ	INFORMACIONS	Km. REGRESSIUS
TOTAL	PARCIAL			
5,475	0,374		GIP-6821 8 N 41°45.607 E 02°56.610	35,281
5,608	0,133		GIP-6821 9 N 41°45.650 E 02°56.525	35,148
6,003	0,395		GIP-6821 10 N 41°45.787 E 02°56.364	34,753
6,503	0,500		GIP-6821 11 N 41°45.984 E 02°56.213	34,253
7,008	0,505		GIP-6821 	33,748

C1
C2

37è RALLY EMPORDÀ

SECCIÓ **1-2** SECTOR **5-12**

T.C. C1
T.C. C2
"SANT GRAU"



T.C. D1
T.C. D2
"LA GANGA"

de C.H. **5-12** a C.H. **6-13**

Distancia 40,756 Km. Temps 48 min Mitjana 50,95 Km/h.

Km.		DIRECCIÓ	INFORMACIONS	Km. REGRESSIUS
TOTAL	PARCIAL			
C1	C2		GIP-6821	32,751
8,005	0,997	16	5,356	
8,433	0,428	17		32,323
			4,928	12 N 41°46.301 E 02°55.429
8,867	0,434	18		31,889
			4,494	13 N 41°46.429 E 02°55.313
8,980	0,113	19		31,776
			4,381	
9,595	0,615	20		31,161
			3,766	14 N 41°46.732 E 02°55.235

37è RALLY EMPORDÀ

SECCIÓ **1-2** SECTOR **5-12**

T.C. C1
T.C. C2
"SANT GRAU"



T.C. D1
T.C. D2
"LA GANGA"

de C.H. **5-12** a C.H. **6-13**

Distancia Temps Mitjana
40,756 Km. 48 min 50,95 Km/h.

Km.		DIRECCIÓ	INFORMACIONS	Km. REGRESSIUS
TOTAL	PARCIAL			
10,000	0,405		GIP-6821 15 N 41°46.485 E 02°55.166	30,756
10,462	0,462		GIP-6821 16 N 41°46.986 E 02°55.344	30,294
11,991	1,529		GIP-6821 	28,765
12,284	0,293		GIP-6821 17 N 41°47.779 E 02°54.805	28,472
13,361	1,077		GIP-6821 N 41°48.136 E 02°54.440	27,395

C1
C2

37è RALLY EMPORDÀ

T.C. C1
T.C. C2
"SANT GRAU"



T.C. D1
T.C. D2
"LA GANGA"

SECCIÓ 1-2 SECTOR 5-12

de C.H. 5-12 a C.H. 6-13

Distancia 40,756 Km. Temps 48 min Mitjana 50,95 Km/h.

Km.		DIRECCIÓ	INFORMACIONS	Km. REGRESSIUS
TOTAL	PARCIAL			
13,721	0,360		GIP-6821 18 N 41°48.275 E 02°54.430	20,035
14,458	0,737		GIP-6821 	26,298
15,031	0,573		GIP-6821 x C-35 INCORPORACIÓ A C-35 SEGUIR FINS LA SORTIDA 321	25,725
19,764	4,733		C-65 	20,992
25,159	5,395		C-65 x C-31 	15,597

37è RALLY EMPORDÀ

T.C. C1
T.C. C2
"SANT GRAU"



T.C. D1
T.C. D2
"LA GANGA"

SECCIÓ 1-2 SECTOR 5-12

de C.H. 5-12 a C.H. 6-13

Distancia 40,756 Km. Temps 48 min Mitjana 50,95 Km/h.

Km.		DIRECCIÓ	INFORMACIONS	Km. REGRESSIUS
TOTAL	PARCIAL			
28,332	3,173	<div style="border: 1px solid black; padding: 2px; display: inline-block;">31</div>	<div style="border: 1px solid black; padding: 2px; display: inline-block;">C-31</div> ! RADAR 	12,424
34,373	6,041	<div style="border: 1px solid black; padding: 2px; display: inline-block;">32</div>	<div style="border: 1px solid black; padding: 2px; display: inline-block;">C-31</div> ! RADAR <div style="border: 1px solid black; border-radius: 50%; width: 40px; height: 40px; display: flex; align-items: center; justify-content: center; margin-left: 10px;">80</div> N 41°50.655 E 03°04.708	6,383
36,056	1,683	<div style="border: 1px solid black; padding: 2px; display: inline-block;">33</div>	<div style="border: 1px solid black; padding: 2px; display: inline-block;">C-31</div> x GI-667 !! <div style="border: 1px solid black; padding: 5px; margin-left: 20px;"> GIV-661 321 St. ANTONI C. <i>oest</i> CALONGE </div>	4,700
36,465	0,409	<div style="border: 1px solid black; padding: 2px; display: inline-block;">34</div>	<div style="border: 1px solid black; padding: 2px; display: inline-block;">GI-667</div> ! <div style="border: 1px solid black; padding: 5px; margin-left: 20px; width: fit-content;"> Cabanyes Romanyà S. </div>	4,291
36,846	0,381	<div style="border: 1px solid black; padding: 2px; display: inline-block;">35</div>	<div style="border: 1px solid black; padding: 2px; display: inline-block;">GI-667</div> ! <div style="border: 1px solid black; padding: 5px; margin-left: 20px; width: fit-content;"> GIV-667 Cabanyes Romanyà S. </div>	3,910

37è RALLY EMPORDÀ

T.C. C1
T.C. C2
"SANT GRAU"



T.C. D1
T.C. D2
"LA GANGA"

SECCIÓ 1-2 SECTOR 5-12

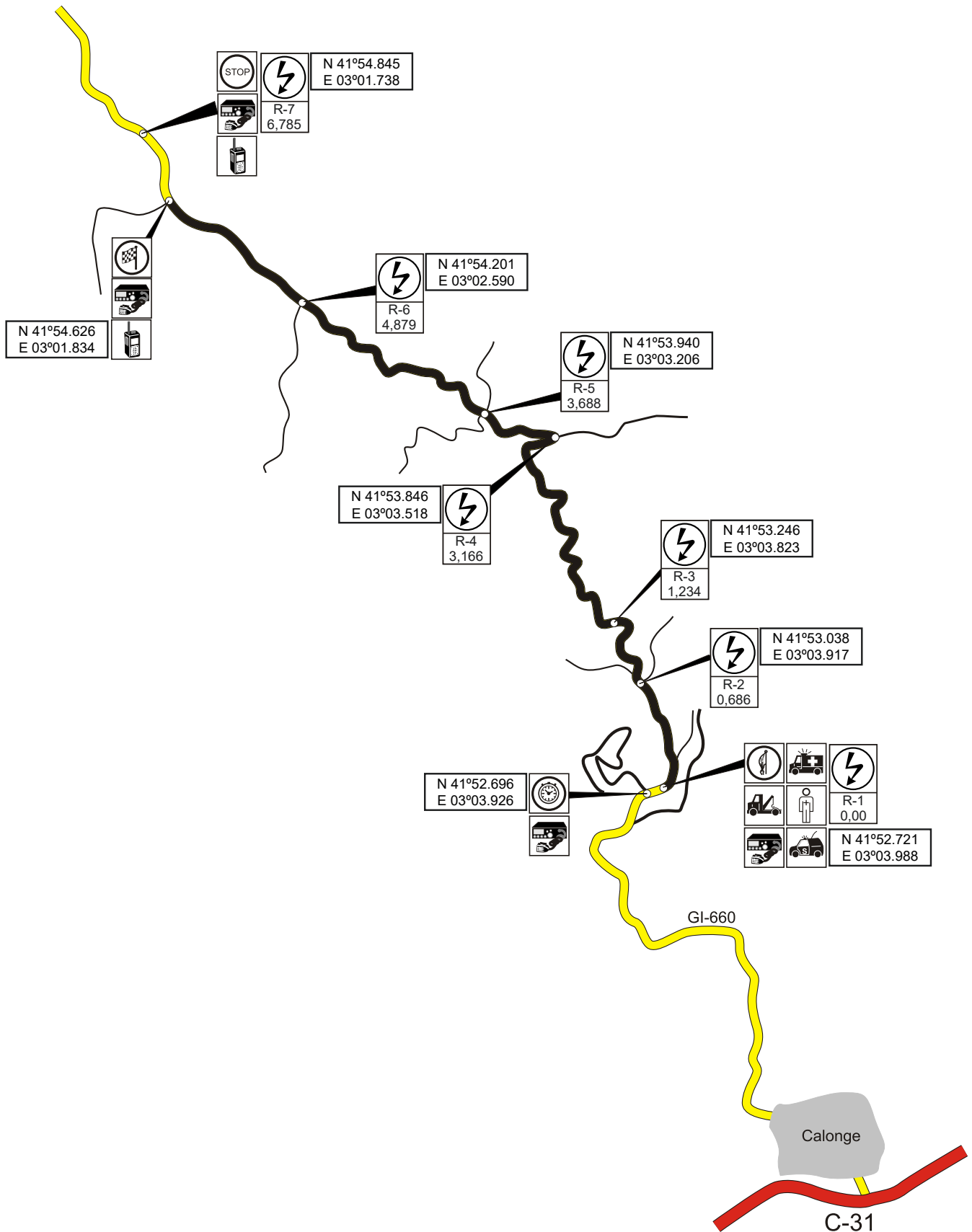
de C.H. 5-12 a C.H. 6-13

Distancia 40,756 Km. Temps 48 min Mitjana 50,95 Km/h.

Km.		DIRECCIÓ	INFORMACIONS	Km. REGRESSIUS
TOTAL	PARCIAL			
37,403	0,557	<p>36</p>	<p>GI-667 x CTRA. DE ROMANYÀ</p> <p> CALONGE</p> <p>(CALONGE)</p>	3,353
37,739	0,336	<p>37</p>	<p>URBÀ x C/ MOSSÈN JACINT V.</p> <p>Aparcaments P</p> <p> C. Mossèn Cinto V. P</p> <p> Av. de Sant Jordi P</p> <p> C. Anselm Clavé P</p> <p>(CALONGE)</p>	3,017
37,813	0,074	<p>38</p>	<p>URBÀ x GI-660</p> <p> GI-660 La Bisbal</p> <p> Centre Urbà</p> <p>Ajuntament </p> <p>Zona Esportiva </p> <p>(CALONGE)</p>	2,943
40,756	2,943	<p>39</p>	<p>GI-660</p> <p></p> <p> - 6 / 13 -</p> <p>N 41°52.696 E 03°03.926</p>	0,000
	0,093	<p>40</p>	<p>GI-660</p> <p>GI-660 Km 13</p> <p> - D -</p> <p> </p> <p>N 41°52.721 E 03°03.988</p>	


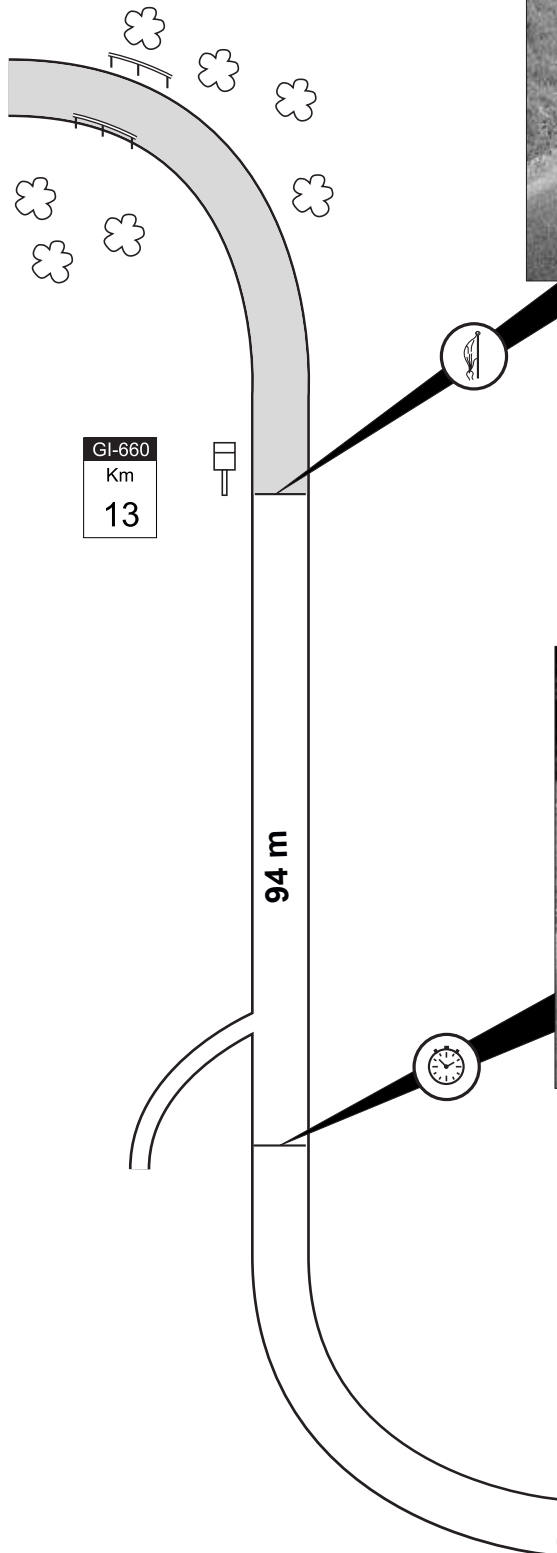
T.C. D "LA GANGA"

6,338 kms



T.C. D "LA GANGA"


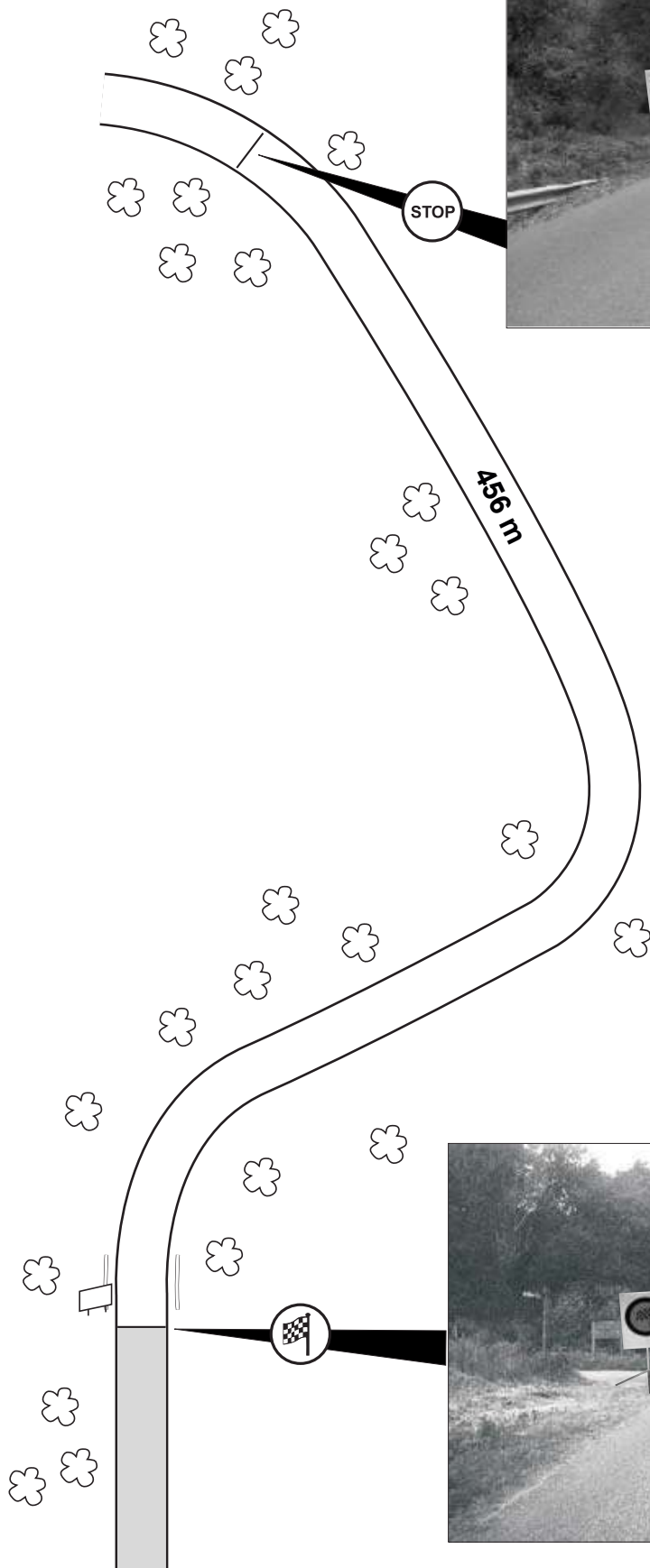
6,338 kms



ARRIBADA - CONTROL STOP

T.C. D "LA GANGA"

6,338 kms



37è RALLY EMPORDÀ

SECCIÓ **1-2** SECTOR **6-13**

T.C. D1
T.C. D2
"LA GANGA"



REAGRUPAMENT
PARC TANCAT
"LA BISBAL"

de C.H. **6-13** a C.H. **7-14**

Distancia Temps Mitjana
14,035 Km. 20 min 42,11 Km/h.

Km.		DIRECCIÓ	INFORMACIONS	Km. REGRESSIUS
TOTAL	PARCIAL			
D1				
D2				
0,000	0,000	<p>1 6,338</p>	<p>GI-660</p> <p>GI-660 Km 13</p> <p>1 N 41°52.721 E 03°03.988</p>	14,035
0,688	0,688	<p>2 5,650</p>	<p>GI-660</p> <p>2 N 41°53.038 E 03°03.917</p>	13,347
1,235	0,547	<p>3 5,103</p>	<p>GI-660</p> <p>3 N 41°53.246 E 03°03.823</p>	12,800
3,174	1,939	<p>4 3,164</p>	<p>GI-660</p> <p>4 N 41°53.846 E 03°03.518</p>	10,861
3,695	0,521	<p>5 2,643</p>	<p>GI-660</p> <p>5 N 41°53.940 E 03°03.206</p>	10,340

37è RALLY EMPORDÀ

SECCIÓ **1-2** SECTOR **6-13**

T.C. D1
T.C. D2
"LA GANGA"



REAGRUPAMENT
PARC TANCAT
"LA BISBAL"

de C.H. **6-13** a C.H. **7-14**

Distancia Temps Mitjana
14,035 Km. 20 min 42,11 Km/h.

Km.		DIRECCIÓ	INFORMACIONS	Km. REGRESSIUS
TOTAL	PARCIAL			
4,889	1,194	<div style="border: 1px solid black; padding: 5px; display: inline-block;">6</div>	<div style="border: 1px solid black; padding: 2px; display: inline-block;">GI-660</div> <div style="border: 1px solid black; padding: 2px; display: inline-block;"> 6</div> <div style="display: inline-block; vertical-align: top; margin-left: 10px;"> N 41°54.201 E 03°02.590 </div>	9,146
6,338	1,449	<div style="border: 1px solid black; padding: 5px; display: inline-block;">7</div>	<div style="border: 1px solid black; padding: 2px; display: inline-block;">GI-660</div> <div style="display: inline-block; vertical-align: top; margin-left: 10px;"> N 41°54.626 E 03°01.834 </div>	7,697
6,794	0,456	<div style="border: 1px solid black; padding: 5px; display: inline-block;">8</div>	<div style="border: 1px solid black; padding: 2px; display: inline-block;">GI-660</div> <div style="border: 1px solid black; padding: 2px; display: inline-block;"> 7</div> <div style="display: inline-block; vertical-align: top; margin-left: 10px;"> N 41°54.845 E 03°01.738 </div>	7,241
12,383	5,589	<div style="border: 1px solid black; padding: 5px; display: inline-block;">9</div>	<div style="border: 1px solid black; padding: 2px; display: inline-block;">GI-660</div> x CRÓ. D'EN VINYOLES <div style="border: 1px solid black; padding: 2px; display: inline-block; margin-bottom: 2px;">↑ La Bisbal E.</div> <div style="border: 1px solid black; padding: 2px; display: inline-block; margin-bottom: 2px;">← Girona</div> <div style="border: 1px solid black; padding: 2px; display: inline-block; margin-bottom: 2px;">← Figueres</div> <div style="border: 1px solid black; padding: 2px; display: inline-block; margin-bottom: 2px;">Palafrugell →</div> <div style="border: 1px solid black; padding: 2px; display: inline-block; margin-bottom: 2px;">Palamós →</div> <div style="display: inline-block; vertical-align: top; margin-left: 10px;"> ! (LA BISBAL D'EMPORDÀ) </div>	1,652
13,381	0,998	<div style="border: 1px solid black; padding: 5px; display: inline-block;">10</div>	<div style="border: 1px solid black; padding: 2px; display: inline-block;">URBÀ</div> x GI-664 <div style="border: 1px solid black; padding: 5px; display: inline-block; margin-top: 10px;"> </div> <div style="display: inline-block; vertical-align: top; margin-left: 10px;"> (LA BISBAL D'EMPORDÀ) </div>	0,654

D1
D2

37è RALLY EMPORDÀ

T.C. D1
T.C. D2
"LA GANGA"



REAGRUPAMENT
PARC TANCAT
"LA BISBAL"

SECCIÓ **1-2** SECTOR **6-13**

de C.H. **6-13** a C.H. **7-14**

Distancia Temps Mitjana
14,035 Km. 20 min 42,11 Km/h.

Km.		DIRECCIÓ	INFORMACIONS	Km. REGRESSIUS
TOTAL	PARCIAL			
13,716	0,335		URBÀ x C-66 PALAFRUGELL 10 → PALAMÓS 23 → ← Autopista A-7 ← GIRONA 23 ← FIGUERES 41 (LA BISBAL D'EMPORDÀ)	0,319
13,808	0,092		URBÀ x C/ RAMON MASIFERN !! Castell d'Empordà → Pavellons Firal i Esportiu → Camp Mpal. d' Esports → (LA BISBAL D'EMPORDÀ)	0,227
13,936	0,128		URBÀ x C/ PARAL·LEL N 41°57.859 E 03°02.203 (LA BISBAL D'EMPORDÀ)	0,099
14,035	0,099		URBÀ x PASSEIG MARIMON ASPRER ENTRADA REAGRUPAMENT ENTRADA PARC TANCAT (LA BISBAL D'EMPORDÀ)	0,000

2a SECCIÓ

37è RALLY EMPORDÀ

ENTRADA
REAGRUPAMENT
"LA BISBAL"

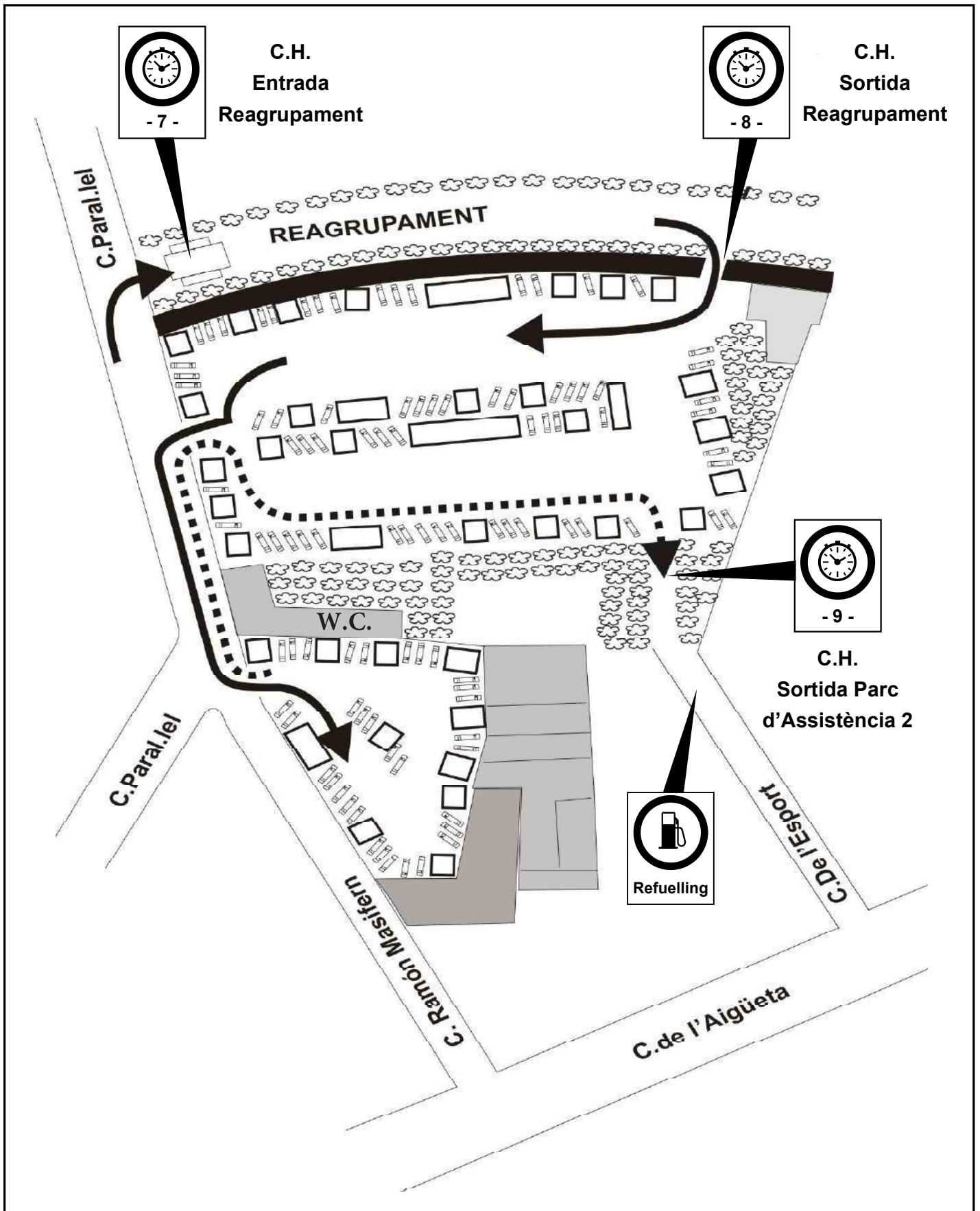


* SORTIDA
REAGRUPAMENT
* SORTIDA P.A. 2

SECCIÓ 2 SECTOR 7-8

de C.H. 7 a C.H. 8-9

Temps Reagrupament 1 h. 00 min.
Temps Parc d'Assistència 1 h. 20 min.





PER REALITZAR LA 2a SECCIÓ


**Després del C.H.9
enllaçar Road-book
a la pàgina 5, a la vinyeta 2**

ITINERARIS ALTERNATIVUS

MODIFICACIONS - ITINERARIS ALTERNATIUS

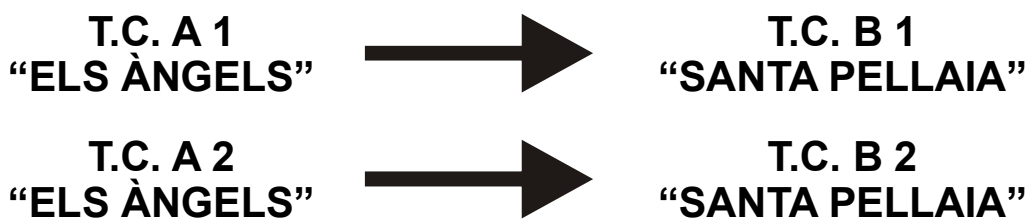
			Distancia	Temps	Mitjana	Pàgina
CH 3	→	CH 4	32,371	40'	48,56	56
CH 4	→	CH 5	60,370	65'	55,73	62
CH 5	→	CH 6	31,344	48'	39,18	68
CH 6	→	CH 7	27,285	38'	43,08	74
CH 10	→	CH 11	32,371	40'	48,56	56
CH 11	→	CH 12	60,370	65'	55,73	62
CH 12	→	CH 13	31,344	48'	39,18	68
CH 13	→	CH 14	27,285	38'	43,08	74
			Km.	min	Km/h.	Pàgina

T.C. A1 / A2



T.C. B1 / B2

-  Itinerari alternatiu
-  Tram Cronometrat
-  Enllaç



Enllaçar Road Book a la pàgina 19 vinyeta 23

37è RALLY EMPORDÀ

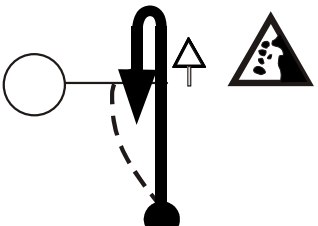


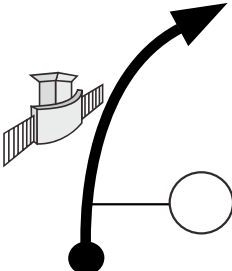

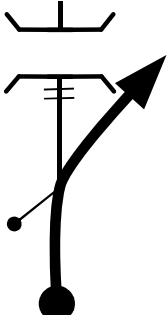

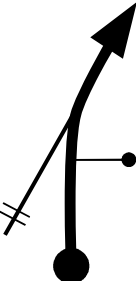

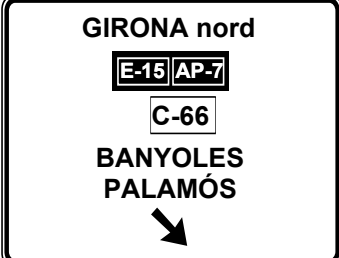
T.C. A1/A 2
"ELS ÀNGELS"

T.C. B1/B 2
"SANTA PELLAIA"

de C.H. **3** a C.H. **4**
de C.H. **10** a C.H. **11**

Distancia Temps Mitjana
32,371 Km. 40 min 48,56 Km/h.

ITINERARI ALTERNATIU

Km.		DIRECCIÓ	INFORMACIONS	Km. REGRESSIUS
TOTAL	PARCIAL			
0,00	0,00	<div data-bbox="352 495 405 568" style="border: 1px solid black; display: inline-block; padding: 2px;">1</div>  <p>FER MITJA VOLTA</p>	<div data-bbox="831 450 986 483" style="border: 1px solid black; display: inline-block; padding: 2px;">GIV-6703</div>  <p>- A -</p>  <p>N 41°57.623 E 02°50.962</p>	
0,07	0,07	<div data-bbox="352 1066 405 1099" style="border: 1px solid black; display: inline-block; padding: 2px;">2</div> 	<div data-bbox="831 786 986 819" style="border: 1px solid black; display: inline-block; padding: 2px;">GIV-6703</div>  <p>- 3/10 -</p> <p>N 41°57.612 E 02°50.916</p>	
0,14	0,07	<div data-bbox="352 1406 405 1440" style="border: 1px solid black; display: inline-block; padding: 2px;">3</div> 	<div data-bbox="831 1122 986 1155" style="border: 1px solid black; display: inline-block; padding: 2px;">GIV-6703</div> x N-II 	
0,49	0,35	<div data-bbox="352 1742 405 1776" style="border: 1px solid black; display: inline-block; padding: 2px;">4</div> 	<div data-bbox="831 1458 986 1491" style="border: 1px solid black; display: inline-block; padding: 2px;">N-II</div> <p>INCORPORACIÓ A LA N-II</p>	
6,79	6,30	<div data-bbox="352 2078 405 2112" style="border: 1px solid black; display: inline-block; padding: 2px;">5</div> 	<div data-bbox="831 1794 986 1827" style="border: 1px solid black; display: inline-block; padding: 2px;">N-II</div> x RAMAL 	

ITINERARI ALTERNATIU

37è RALLY EMPORDÀ

T.C. A1/A 2
"ELS ÀNGELS"


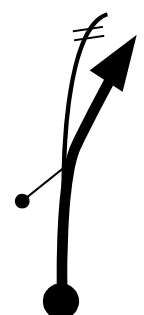
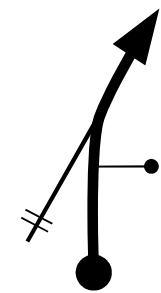

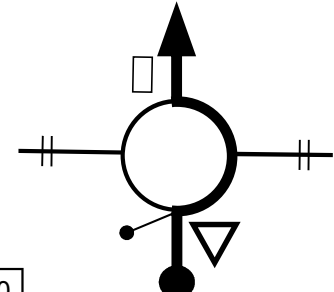
T.C. B1/B 2
"SANTA PELLAIA"

de C.H. **3** a C.H. **4**
de C.H. **10** a C.H. **11**

Distancia Temps Mitjana
32,371 Km. 40 min 48,56 Km/h.

ITINERARI ALTERNATIU

ITINERARI ALTERNATIU

Km.		DIRECCIÓ	INFORMACIONS	Km. REGRESSIUS
TOTAL	PARCIAL			
7,29	0,50		RAMAL C-66 BANYOLES 15 PALAMÓS 41	
7,56	0,27		RAMAL x C-66 C-66 !!! CELRÀ 3 PALAMÓS 41	
7,79	0,23		C-66 INCORPORACIÓ A C-66	
9,39	1,60		C-66 C-66 CELRÀ ● Totes Direccions (CELRÀ)	
10,99	1,60		C-66 La Bisbal d'Empordà ↘ Torroella de Montgrí ↘ Palamós ↘ (CELRÀ)	

37è RALLY EMPORDÀ

T.C. A1/A 2
"ELS ÀNGELS"



T.C. B1/B 2
"SANTA PELLAIA"

de C.H. **3** a C.H. **4**
de C.H. **10** a C.H. **11**

Distancia Temps Mitjana
32,371 Km. 40 min 48,56 Km/h.

ITINERARI ALTERNATIU

Km.		DIRECCIÓ	INFORMACIONS	Km. REGRESSIUS
TOTAL	PARCIAL			
11,89	0,90		C-66 (CELRÀ)	
12,19	0,30		C-66	
12,64	0,45		C-66 (BORDILS)	
13,73	1,09		C-66 x GIV-6701 (CORÇÀ)	
20,24	6,51		GIV-6701 CRUÏLLA DESPRÈS DE STOPS DEL TRAM ELS ÀNGELS	

ITINERARI ALTERNATIU

37è RALLY EMPORDÀ

T.C. A1/A 2
"ELS ÀNGELS"



T.C. B1/B 2
"SANTA PELLAIA"

de C.H. **3** a C.H. **4**
de C.H. **10** a C.H. **11**


Distancia 32,371 Km. Temps 40 min Mitjana 48,56 Km/h.

ITINERARI ALTERNATIU

ITINERARI ALTERNATIU

Km.		DIRECCIÓ	INFORMACIONS	Km. REGRESSIUS
TOTAL	PARCIAL			
24,22	3,982	16	GIV-6701 1ª SECCIÓ - 2ª SECCIÓ SEGUIR A LA PÀGINA 19 VINYETA 23 → N 41°58.531 E 02°59.719	

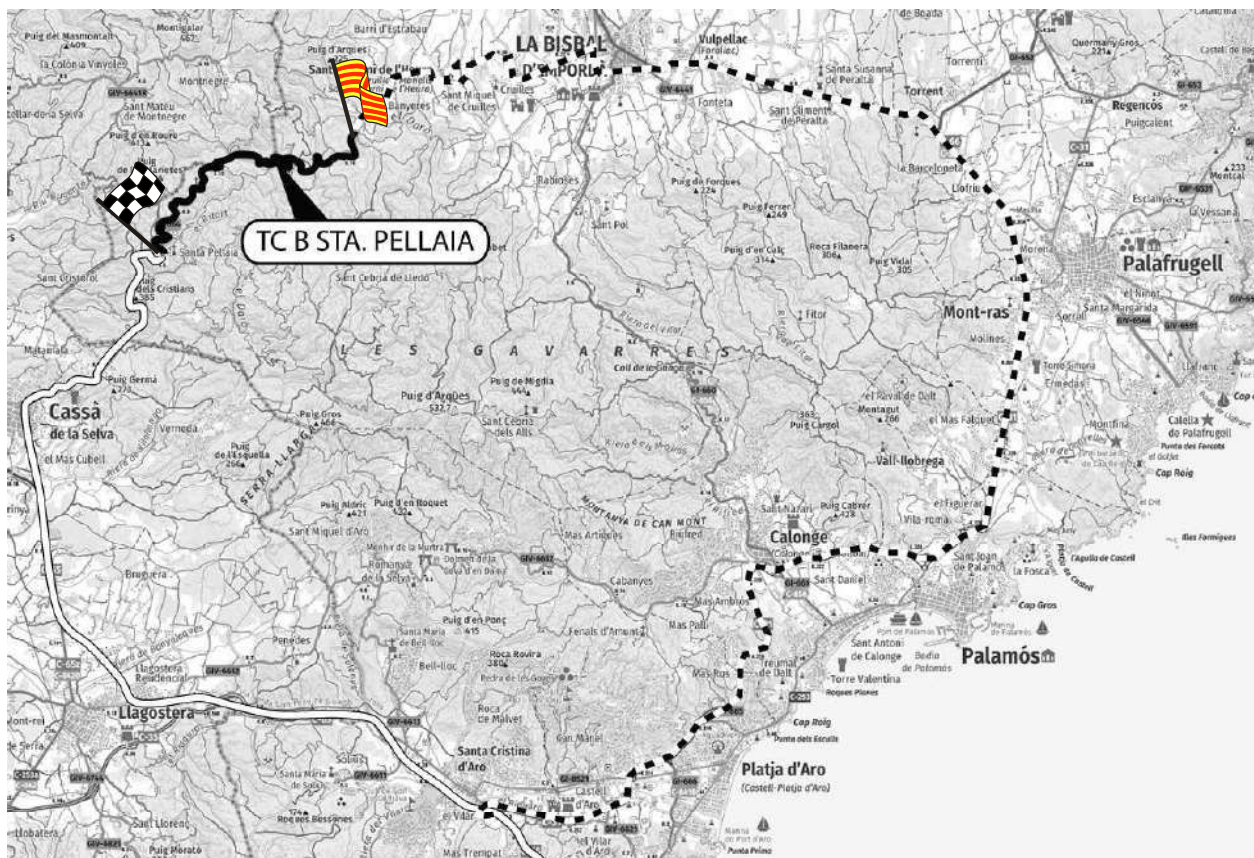
T.C. B1 / B2



T.C. C1 / C2



Itinerari alternatiu
Tram Cronometrat
Enllaç



T.C. B 1
“SANTA PELLAIA”



T.C. C 1
“SANT GRAU”

T.C. B 2
“SANTA PELLAIA”



T.C. C 2
“SANT GRAU”

Enllaçar Road Book a la pàgina 29 vinyeta 21

37è RALLY EMPORDÀ

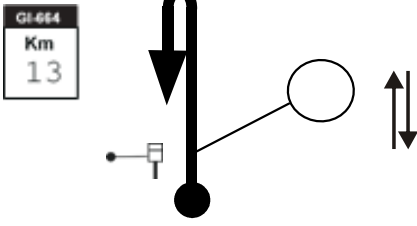


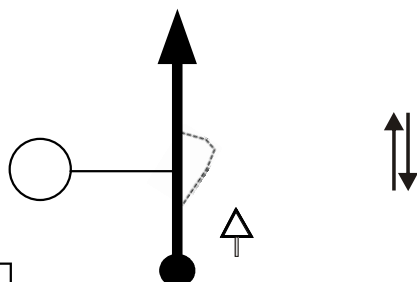

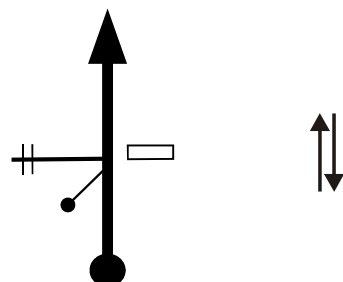

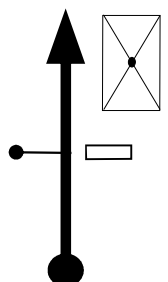

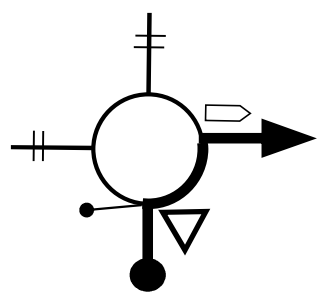

de C.H. **4** a C.H. **5**
de C.H. **11** a C.H. **12**

T.C. B 1/B 2
"SANTA PELLAIA" →

T.C. C 1/C 2
"SANT GRAU"

Distancia Temps Mitjana
60,370 Km. 01 h 05 min 55,73 Km/h.

ITINERARI ALTERNATIU

Km.		DIRECCIÓ	INFORMACIONS	Km. REGRESSIUS
TOTAL	PARCIAL			
0,00	0,00	 <p>1 FER MITJA VOLTA</p>	<p>GI-664</p>  <p>- B -</p>  <p>N 41°56.197 E 02°57.326</p>	
0,17	0,17	 <p>2</p>	<p>GI-664</p>  <p>- 4/11 -</p> <p>N 41°56.270 E 02°57.400</p>	
4,77	4,60	 <p>3</p>	<p>GI-664</p>  <p>SANT SADURNÍ DE L'HEURA</p> <p>(ST. SADURNÍ DE L'HEURA)</p>	
7,65	2,88	 <p>4</p>	<p>GI-664</p>  <p>CRUÏLLES</p> <p>(CRUÏLLES)</p>	
9,79	2,14	 <p>5</p>	<p>GI-664 x AVDA. JOSEP TERRADELLAS</p>  <p>PALA FRUGELL PALAMÓS CALONGE</p> <p>(LA BISBAL D'EMPORDÀ)</p>	

ITINERARI ALTERNATIU

37è RALLY EMPORDÀ

T.C. B 1/B 2
"SANTA PELLAIA" →

T.C. C 1/C 2
"SANT GRAU"

de C.H. **4** a C.H. **5**
de C.H. **11** a C.H. **12**

Distancia Temps Mitjana
60,370 Km. 01 h 05 min 55,73 Km/h.

ITINERARI ALTERNATIU

ITINERARI ALTERNATIU

Km.		DIRECCIÓ	INFORMACIONS	Km. REGRESSIUS
TOTAL	PARCIAL			
10,76	0,97		URBÀ x CARRERÓ D'EN VINYOLES (LA BISBAL D'EMPORDÀ)	
11,58	0,82		URBÀ x C-66 C-66 Palafrugell ↘ Palamós ↘ (LA BISBAL D'EMPORDÀ)	
12,48	0,90		C-66 C-66 PALS PALAFRUGELL PALAMÓS	
12,99	0,51		C-66 C-66 PALS PALAFRUGELL PALAMÓS	
13,54	0,55		C-66 C-66 PALS PALAFRUGELL PALAMÓS	

37è RALLY EMPORDÀ

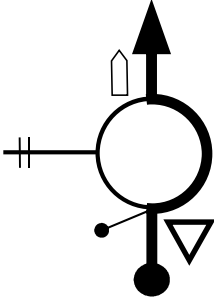

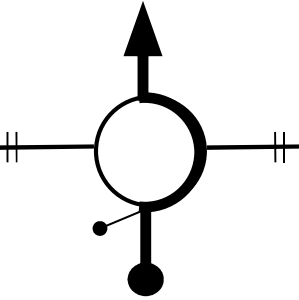
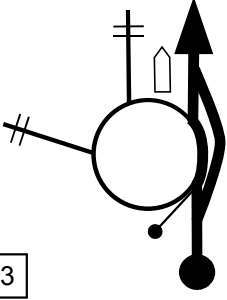


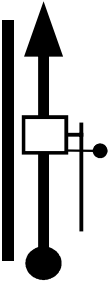


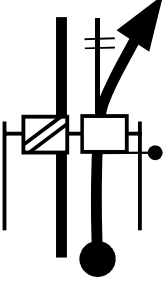



T.C. B 1/B 2
"SANTA PELLAIA" →

T.C. C 1/C 2
"SANT GRAU"

de C.H. **4** a C.H. **5**
de C.H. **11** a C.H. **12**

Distancia Temps Mitjana
60,370 Km. 01 h 05 min 55,73 Km/h.

ITINERARI ALTERNATIU

Km.		DIRECCIÓ	INFORMACIONS	Km. REGRESSIUS
TOTAL	PARCIAL			
18,37	4,83		C-66 	
20,14	1,77		C-66	
20,76	0,62		C-66   MANTENIR-SE A LA DRETA SEGUIR PER C-31 FINS SORTIDA 310	
42,27	21,51		C-31  	
43,27	1,00		C-31 x C-65    PRENDRE SORTIDA 310	

ITINERARI ALTERNATIU

37è RALLY EMPORDÀ

T.C. B 1/B 2
"SANTA PELLAIA" →

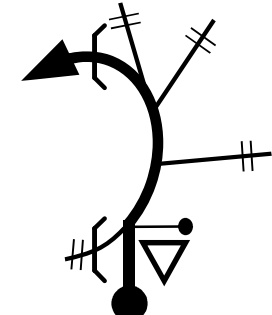
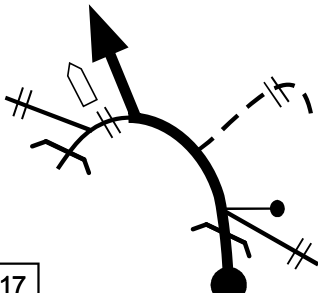
T.C. C 1/C 2
"SANT GRAU"

de C.H. **4** a C.H. **5**
de C.H. **11** a C.H. **12**


Distancia Temps Mitjana
60,370 Km. 01 h 05 min 55,73 Km/h.

ITINERARI ALTERNATIU

ITINERARI ALTERNATIU

Km.		DIRECCIÓ	INFORMACIONS	Km. REGRESSIUS
TOTAL	PARCIAL			
43,59	0,32		C-65	
43,79	0,20		<p>C-65</p> <p>!</p> <p>C-65</p> <p>St. FELIU G. sud</p>	
45,83	2,048	18	<p>1ª SECCIÓ - 2ª SECCIÓ</p> <p>SEGUIR A LA PÀGINA 29 VINYETA 21</p> <p>→ N41°47.735 E 3°01.168</p>	

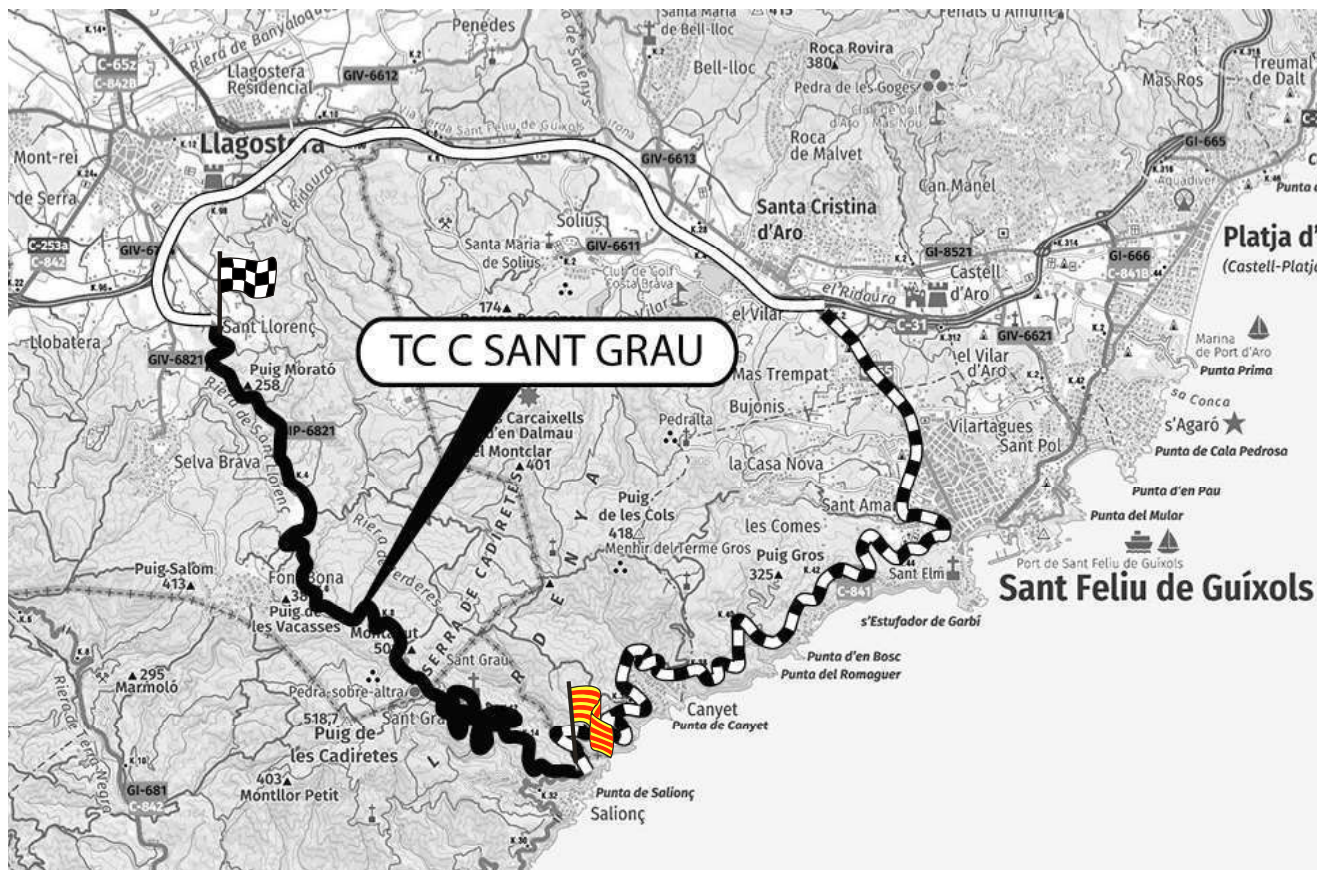
T.C. C1 / C2



T.C. D1 / D2



Itinerari alternatiu
Tram Cronometrat
Enllaç



T.C. C 1
“SANT GRAU”



T.C. D 1
“LA GANGA”

T.C. C 2
“SANT GRAU”



T.C. D 2
“LA GANGA”

Enllaçar Road Book a la pàgina 39 vinyeta 25

37è RALLY EMPORDÀ

T.C. C 1/C 2
"SANT GRAU"

T.C. D 1/D 2
"LA GANGA"

de C.H. **5** a C.H. **6**
de C.H. **12** a C.H. **13**

Distancia Temps Mitjana
31,344 Km. 48 min 39,18 Km/h.

ITINERARI ALTERNATIU

Km.		DIRECCIÓ	INFORMACIONS	Km. REGRESSIUS
TOTAL	PARCIAL			
0,00	0,00	<div data-bbox="395 481 678 716"> </div> <p>1 FER MITJA VOLTA</p>	<div data-bbox="837 448 1189 772"> <p>GIP-6821</p> <p>ATENCIÓ 1,5 m</p> <p>C</p> <p>GIP-6821 Km 15</p> <p>N 41°45.075 E 02°57.785</p> </div>	
0,08	0,08	<div data-bbox="566 817 726 1108"> </div> <p>2</p>	<div data-bbox="837 784 1189 1108"> <p>GIP-6821</p> <p>- 5/12 -</p> <p>N 41°45.059 E 02°57.816</p> </div>	
0,46	0,38	<div data-bbox="406 1164 654 1422"> </div> <p>3</p>	<div data-bbox="837 1120 1276 1344"> <p>GIP-6821 x GI-682</p> <p>GI-682</p> <p>10 ST. FELIU DE G.</p> </div>	
12,15	11,69	<div data-bbox="399 1523 670 1736"> </div> <p>4</p>	<div data-bbox="837 1456 1284 1792"> <p>URBÀ x C/ CALLAO</p> <p>← AP-7</p> <p>← Sta. Cristina d'Aro</p> <p>← Girona</p> <p>← Barcelona</p> <p>(SANT FELIU DE GUÍXOLS)</p> </div>	
12,52	0,37	<div data-bbox="359 1814 654 2116"> <p>ESTACIÓ BUS</p> </div> <p>5</p>	<div data-bbox="837 1792 1284 2128"> <p>URBÀ C/ CALLAO</p> <p>(SANT FELIU DE GUÍXOLS)</p> </div>	

ITINERARI ALTERNATIU



37è RALLY EMPORDÀ

T.C. A 1/A 2
"SANT GRAU"



T.C. B 1/B 2
"LA GANGA"

de C.H. **5** a C.H. **6**
de C.H. **12** a C.H. **13**

Distancia Temps Mitjana
31,344 Km. 48 min 39,18 Km/h.

ITINERARI ALTERNATIU

ITINERARI ALTERNATIU

Km.		DIRECCIÓ	INFORMACIONS	Km. REGRESSIU
TOTAL	PARCIAL			
12,65	0,13		URBÀ x RONDA PONENT (SANT FELIU DE GUÍXOLS)	
12,98	0,33		URBÀ RONDA PONENT (SANT FELIU DE GUÍXOLS)	
13,23	0,25		URBÀ RONDA PONENT (SANT FELIU DE GUÍXOLS)	
13,47	0,24		URBÀ RONDA PONENT (SANT FELIU DE GUÍXOLS)	
13,77	0,30		URBÀ x CTRA. DE GIRONA <div style="border: 1px solid black; padding: 2px; margin-bottom: 2px;"> Sta. Cristina d'Aro </div> <div style="border: 1px solid black; padding: 2px; margin-bottom: 2px;"> Girona </div> <div style="border: 1px solid black; padding: 2px;"> Barcelona </div> (SANT FELIU DE GUÍXOLS)	

70



37è RALLY EMPORDÀ

T.C. A 1/A 2
"SANT GRAU"



T.C. B 1/B 2
"LA GANGA"

de C.H. **5** a C.H. **6**
de C.H. **12** a C.H. **13**


Distancia Temps Mitjana
31,344 Km. 48 min 39,18 Km/h.

ITINERARI ALTERNATIU

Km.		DIRECCIÓ	INFORMACIONS	Km. REGRESSIUS
TOTAL	PARCIAL			
14,14	0,37	 11	URBÀ x C-65 (SANT FELIU DE GUÍXOLS)	
14,36	0,22	 12	C-65 (SANT FELIU DE GUÍXOLS)	
16,33	1,97	 13	C-65 x C-31 C-31 Platja d'Aro Palamós PRENDRE LA C-31 DIRECCIÓ PALAMÓS	
18,92	2,59	 14	C-31 ! RADAR	
24,96	6,041	15	C-31 1º SECCIÓ - 2ª SECCIÓ SEGUIR A LA PÀGINA 39 VINYETA 25 N 41°50.655 E 03°04.708	

ITINERARI ALTERNATIU

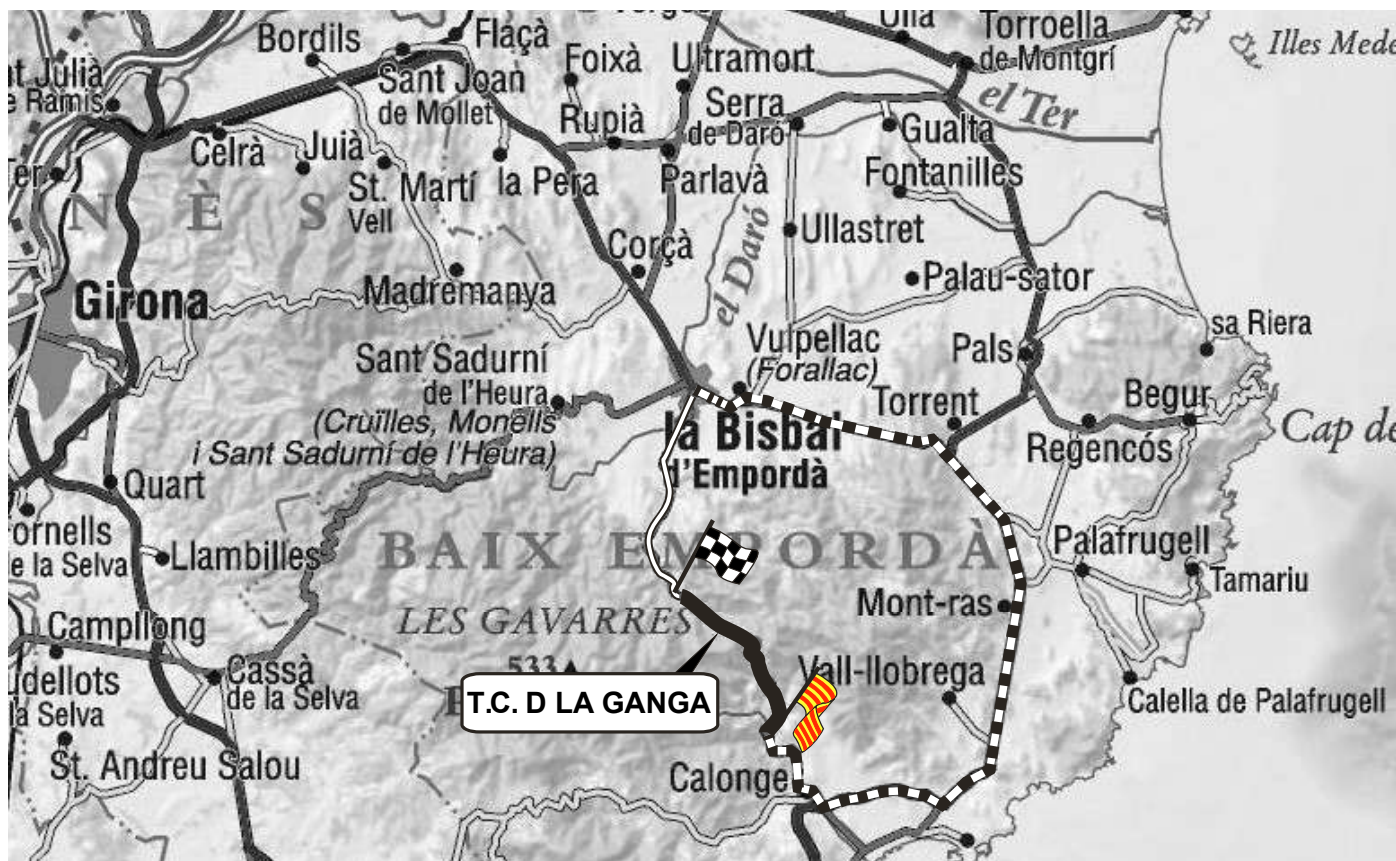
T.C. D1 / D2



REAGRUPAMENT

PARC TANCAT

 Itinerari alternatiu
 Tram Cronometrat
 Enllaç



**T.C. D 1
"LA GANGA"**



**REAGRUPAMENT
LA BISBAL**

**T.C. D 2
"LA GANGA"**



**PARC TANCAT
LA BISBAL**

Enllaçar Road Book a la pàgina 47 vinyeta 13

37è RALLY EMPORDÀ

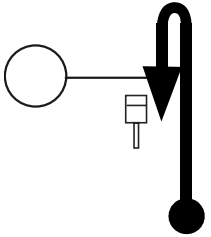


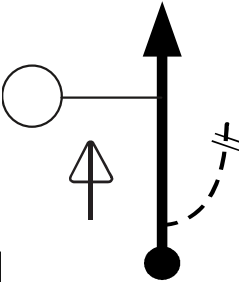


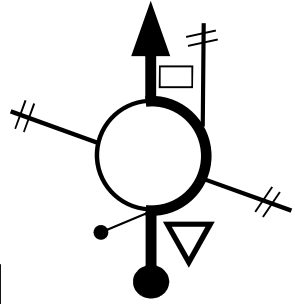
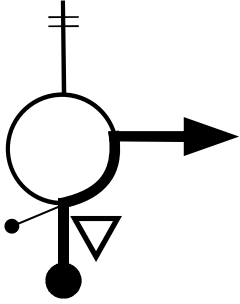

T.C. D 1/D 2
"LA GANGA"

LA BISBAL
D'EMPORDÀ

de C.H. **6** a C.H. **7**
de C.H. **13** a C.H. **14**

Distancia Temps Mitjana
27,285 Km. 38 min 43,08 Km/h.

ITINERARI ALTERNATIU

Km.		DIRECCIÓ	INFORMACIONS	Km. REGRESSIUS
TOTAL	PARCIAL			
0,00	0,00	 <p>1 FER MITJA VOLTA</p>	<p>GI-660</p> <p>GI-660 Km 13</p>  <p>D</p>  <p>N 41°52.721 E 03°03.988</p>	
0,09	0,09	 <p>2</p>	<p>GI-660</p>   <p>- 6/13 -</p> <p>N 41°52.696 E 03°03.926</p>	
3,49	3,40	 <p>3</p>	<p>URBÀ x AVDA. UNIÓ</p> <p>↑ Girona</p> <p>↑ Barcelona</p> <p>↑ Av. de la Unió</p> <p>(CALONGE)</p>	
3,83	0,34	 <p>4</p>	<p>URBÀ x GI-667</p> <p>(CALONGE)</p>	
4,07	0,24	 <p>5</p>	<p>GI-667 x C-31</p> <p>!!!</p> <p>Palamós →</p>	

ITINERARI ALTERNATIU

37è RALLY EMPORDÀ

T.C. D 1/D 2
"LA GANGA"

LA BISBAL
D'EMPORDÀ

de C.H. **6** a C.H. **7**
de C.H. **13** a C.H. **14**

Distancia Temps Mitjana
27,285 Km. 38 min 43,08 Km/h.

ITINERARI ALTERNATIU

ITINERARI ALTERNATIU

Km.		DIRECCIÓ	INFORMACIONS	Km. REGRESSIUS
TOTAL	PARCIAL			
12,47	8,40		C-31 CIRCULAR PEL CARRIL ESQUERRE DIRECCIÓ C-66	
16,57	4,10		C-31 x C-66 C-66 LA BISBAL E. TORROELLA M. GIRONA	
17,85	1,28		C-66 RADAR 50 LLOFRIU	
18,96	1,11		C-66 C-66 LA BISBAL E. GIRONA	
22,01	3,05		C-66 ! RADAR	

37è RALLY EMPORDÀ

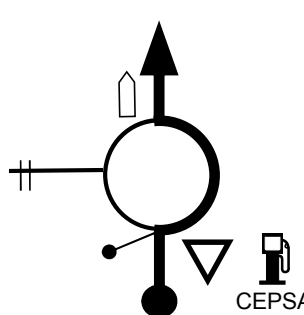

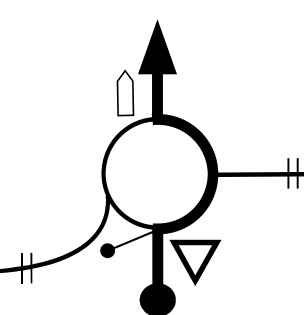
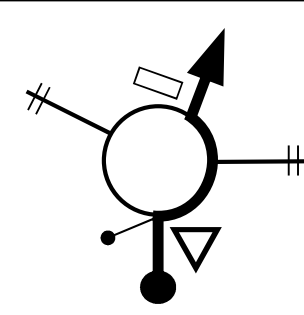
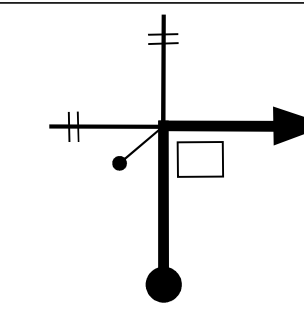
T.C. D 1/D 2
"LA GANGA"

LA BISBAL
D'EMPORDÀ

de C.H. **6** a C.H. **7**
de C.H. **13** a C.H. **14**

Distancia Temps Mitjana
27,285 Km. 38 min 43,08 Km/h.

ITINERARI ALTERNATIU

Km.		DIRECCIÓ	INFORMACIONS	Km. REGRESSIU
TOTAL	PARCIAL			
23,81	1,80	<div style="border: 1px solid black; padding: 5px; display: inline-block;">11</div> 	<div style="border: 1px solid black; padding: 5px; display: inline-block;">C-66</div> <div style="border: 1px solid black; padding: 5px; display: inline-block;">C-66 LA BISBAL E. GIRONA</div>	
24,36	0,55	<div style="border: 1px solid black; padding: 5px; display: inline-block;">12</div> 	<div style="border: 1px solid black; padding: 5px; display: inline-block;">C-66</div> <div style="border: 1px solid black; padding: 5px; display: inline-block;">C-66 LA BISBAL E. GIRONA</div>	
24,89	0,53	<div style="border: 1px solid black; padding: 5px; display: inline-block;">13</div> 	<div style="border: 1px solid black; padding: 5px; display: inline-block;">C-66</div> <div style="border: 1px solid black; padding: 5px; display: inline-block;">C-66 LA BISBAL E. GIRONA</div>	
25,82	0,93	<div style="border: 1px solid black; padding: 5px; display: inline-block;">14</div> 	<div style="border: 1px solid black; padding: 5px; display: inline-block;">C-66</div> <div style="border: 1px solid black; padding: 5px; display: inline-block;">La Bisbal E. ↘</div> <div style="border: 1px solid black; padding: 5px; display: inline-block;">Girona ↘ <i>per centre</i></div> <div style="border: 1px solid black; padding: 5px; display: inline-block;">Figueres ↘ <i>per centre</i></div> <div style="border: 1px solid black; padding: 5px; display: inline-block;">AP-7 ↘ <i>per centre</i></div> <p>(LA BISBAL D'EMPORDÀ)</p>	
27,06	1,24	<div style="border: 1px solid black; padding: 5px; display: inline-block;">15</div> 	<div style="border: 1px solid black; padding: 5px; display: inline-block;">C-66</div> x C/ RAMON MASIFERN <div style="border: 1px solid black; padding: 5px; display: inline-block;">Castell d'Empordà →</div> <div style="border: 1px solid black; padding: 5px; display: inline-block;">Pavellons Firal i Esportiu ➡</div> <div style="border: 1px solid black; padding: 5px; display: inline-block;">Camp Mpal. d' Esports ➡</div> <p>(LA BISBAL D'EMPORDÀ)</p>	

ITINERARI ALTERNATIU

37è RALLY EMPORDÀ

T.C. D 1/D 2
"LA GANGA"



LA BISBAL
D'EMPORDÀ


de C.H. **6** a C.H. **7**
de C.H. **13** a C.H. **14**


Distancia 27,285 Km. Temps 38 min Mitjana 43,08 Km/h.

ITINERARI ALTERNATIU

Km.		DIRECCIÓ	INFORMACIONS	Km. REGRESSIUS
TOTAL	PARCIAL			
27,18	0,128	16	<input type="text"/> 1º SECCIÓ - 2ª SECCIÓ SEGUIR A LA PÀGINA 47 VINYETA 13 N 41°57.859 E 03°02.203 (LA BISBAL D'EMPORDÀ)	
		<input type="checkbox"/>	<input type="text"/>	
		<input type="checkbox"/>	<input type="text"/>	
		<input type="checkbox"/>	<input type="text"/>	
		<input type="checkbox"/>	<input type="text"/>	

ITINERARI ALTERNATIU





EMERGÈNCIES

623 504 701